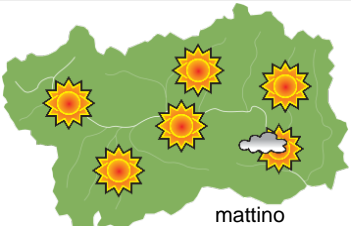
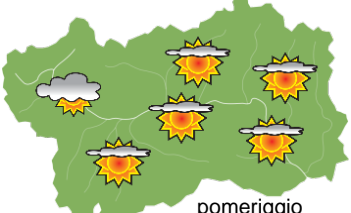
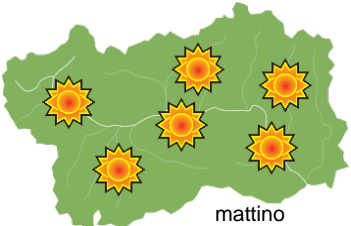
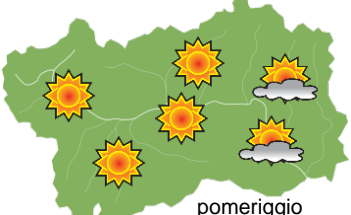
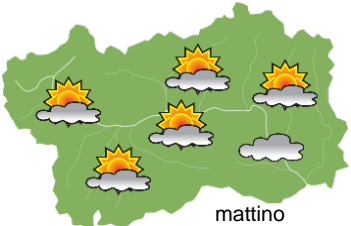
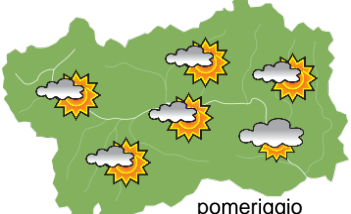






SITUAZIONE SINOTTICA

Sino a mercoledì la circolazione a grande scala è caratterizzata da correnti settentrionali più fresche legate ad un'area depressionaria posizionata sul centro Europa; il tempo sulla nostra regione resta stabile ma con temperature in calo, soprattutto mercoledì, quando l'aria fresca farà ingresso dalla Pianura Padana verso la nostra regione apportando anche nuvolosità diffusa. Da giovedì la depressione europea lascerà il posto ad un'area di alta pressione: il tempo sulla valle d'Aosta rimarrà stabile e soleggiato, con temperature in aumento.

lunedì 20 aprile 2026		attendibilità: ★★☆☆
 mattino	<p>Al mattino cielo sereno, qualche cumulo da fine mattina in bassa valle al confine col Piemonte. Poi nubi alte e sottili sulla regione, più spesse sulle montagne di confine con Francia e Svizzera: nel complesso cielo da poco a parzialmente nuvoloso.</p> <p>Venti: 3000 m moderati da NW, a tratti forti sulle montagne di confine con Francia e Svizzera. Nelle valli occidentali e centrali da W-NW da deboli a moderati, a tratti forti nel pomeriggio nella valle centrale. Nelle valli orientali sino alle 11 circa deboli da NW, poi da E-SE deboli, moderati nel pomeriggio.</p> <p>Temperature: stazionarie. Zero termico: 2800 » 3000 m; T 1500: 9 » 13 °C; T 3000: -3 » -1 °C (valori nella libera atmosfera).</p> <p>Pressione: in lieve calo.</p>	
 pomeriggio	<p>Temperature: <i>montagna (max)</i> ⬅</p> <p>Temperature: <i>valli (max)</i> ⬅</p>	<p>Segnalazioni: nulla da segnalare.</p>

martedì 21 aprile 2026		attendibilità: ★★☆☆
 mattino	<p>Sino a metà pomeriggio cielo sereno. Poi nubi medio-basse in aumento in bassa valle al confine col Piemonte sino a nuvoloso da fine pomeriggio, e non escluso in serata un locale piovasco; sul resto della regione ancora cielo sereno. Dalla tarda serata nubi medio-basse sin verso Verrès.</p> <p>Venti: 3000 m moderati da NW, a tratti forti sulle montagne di confine con Francia e Svizzera; dalla serata attenuazione. Nelle valli occidentali da W-NW da deboli a moderati. Nelle valli centrali ed orientali sino alle 11 circa deboli da NW, poi da E-SE deboli, moderati nel pomeriggio.</p> <p>Temperature: in calo ad eccezione delle minime nelle valli, stazionarie od in locale aumento per favonio.</p> <p>Zero termico: 2500 » 2800 m; T 1500: 5 » 12 °C; T 3000: -5 / -3 °C (valori nella libera atmosfera).</p> <p>Pressione: stazionaria.</p>	
 pomeriggio	<p>Temperature: <i>montagna (min max)</i> ▼ ▼</p> <p>Temperature: <i>valli (min max)</i> ⬅ ▼</p>	<p>Segnalazioni: nulla da segnalare.</p>

mercoledì 22 aprile 2026		attendibilità: ★★☆☆
 mattino	<p>Al mattino nubi medio-basse nelle valli con cielo molto nuvoloso, possibile in bassa valle al confine col Piemonte qualche piovasco sino alle 10 circa; al di sopra di 2500m circa sereno o poco nuvoloso. Da fine mattina nubi basse in parziale dissipazione e risollevamento lungo i pendii; nel pomeriggio schiarite ampie al centro-ovest, con cielo da poco ad irregolarmente nuvoloso; ancora più nubi ad Est.</p> <p>Venti: 3000 m deboli da NW-N. Nelle valli occidentali deboli da W-NW. Nelle valli centrali ed orientali sino alle 11 circa deboli da NW, poi da E-SE deboli, moderati nel pomeriggio.</p> <p>Temperature: in sensibile calo.</p> <p>Zero termico: 1900 » 2600 m (valori nella libera atmosfera).</p> <p>Pressione: in aumento.</p>	
 pomeriggio	<p>Temperature: <i>montagna (min max)</i> ▼ ▼</p> <p>Temperature: <i>valli (min max)</i> ▼ ▼</p>	

tendenza successiva				attendibilità: ★★☆☆
 gio 23 apr	 ven 24 apr	 sab 25 apr	 dom 26 apr	<p>Giovedì mattina possibili nubi basse nelle valli, in dissipazione; poi belle schiarite, nel pomeriggio cielo poco nuvoloso. Venerdì e sabato sereno con qualche nube alta e sottile. Domenica mattina sereno, nel pomeriggio nubi alte, a tratti spesse sulle montagne di confine estero, cielo da poco a parzialmente nuvoloso.</p>

20/04/2026	Temperatura Max di ieri (ore 12-18) °C	Temperatura Min di oggi (ore 00-08) °C	Precipitazioni ultime 24 ore (ore 08-08) mm
Aosta - Mont-Fleury 577 m. slm	23,3	4,4	0,0
Ayas - Champoluc 1566 m. slm	15,3	-1,0	0,0
Champorcher - Petit-Mont-Blanc 1640 m. slm	16,7	5,5	0,0
Cogne - Gimillan 1785 m. slm	14,4	1,0	0,0
Courmayeur - Dolonne 1200 m. slm	19,0	4,6	0,0
Donnas - Clapey 341 m. slm	22,8	10,4	0,0
Etroubles - Chevière 1339 m. slm	16,3	3,7	0,0
Gressoney-Saint-Jean - Bieltschocke 1370 m. slm	17,8	1,3	0,0
La Thuile - Les Granges 1637 m. slm	13,1	4,1	0,0
Morgex - Capoluogo 938 m. slm	21,7	6,2	0,0
Nus - Saint-Barthélemy - Osservatorio 1675 m. slm	14,4	5,1	0,0
Rhêmes-Notre-Dame - Chaudanne 1794 m. slm	12,8	-0,2	0,0
Saint-Christophe - Aeroporto 545 m. slm	25,3	5,2	0,0
Saint-Vincent - Terme 626 m. slm	26,9	7,9	0,0
Valgrisenche - Menthiu 1859 m. slm	12,0	3,8	0,0
Valsavarenche - Pont 1951 m. slm	11,6	2,2	0,0
Valtournenche - Breuil Cervinia 1998 m. slm	10,5	0,2	0,0
Verrès - Capoluogo 375 m. slm	23,8	8,8	0,0
Villeneuve - S.R. Saint-Nicolas 839 m. slm	23,5	9,2	0,0

(I dati riportati sono pubblicati con procedura automatica, non risultano pertanto validati)