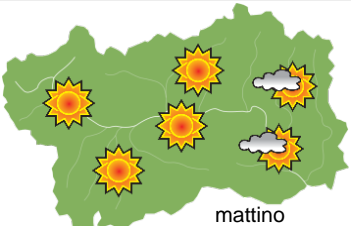
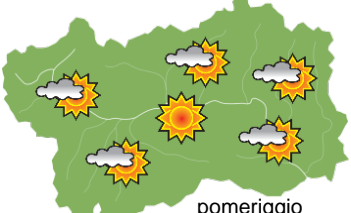
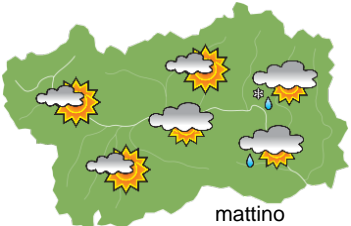
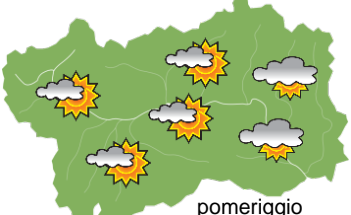
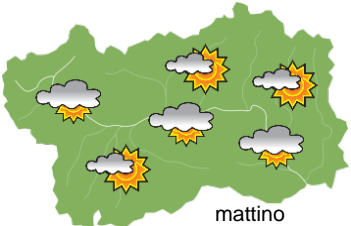
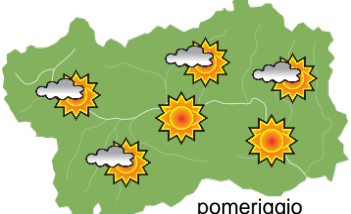






SITUAZIONE SINOTTICA

La discesa di una saccatura verso l'Europa orientale determina parziale instabilità in Valle d'Aosta tra stasera e giovedì mattina per l'ingresso di aria fredda e umida nei bassi strati, in seguito un campo anticiclonico esteso dal Mediterraneo alle isole britanniche porterà tempo stabile probabilmente fino al week-end.

| | | | | |
|--|--|--|---|--|
|  <p>mattino</p> | | martedì 21 aprile 2026 | | attendibilità: ★★☆☆ |
| | | <p>Soleggiato, con qualche nuvola presso il Piemonte e isolati annuvolamenti sui rilievi da metà giornata, nubi in aumento in serata. Venti: 3000 m moderati nord-occidentali; episodi di foehn nelle valli superiori. Temperature: in calo. Zero termico: 2400 » 2800 m; T 1500: 5 » 13 °C; T 3000: -4 » -2 °C (valori nella libera atmosfera). Pressione: in aumento.</p> | | |
|  <p>pomeriggio</p> | | Temperature: <i>montagna (max)</i> | ▼ | Segnalazioni: nulla da segnalare. |
| | | Temperature: <i>valli (max)</i> | ▼ | |

| | | | | |
|--|--|---|-----|--|
|  <p>mattino</p> | | mercoledì 22 aprile 2026 | | attendibilità: ★★☆☆ |
| | | <p>Nuvolosità irregolare, con schiarite più ampie in montagna nel settore nord-occidentale, isolati rovesci presso il Piemonte, nevosi oltre 1800-2200 m. Venti: 3000 m moderati nord-occidentali, in attenuazione e rotazione da NE; brezze nelle valli. Temperature: in calo tranne le minime nel fondovalle. Zero termico: 2000 » 2600 m; T 1500: 3 » 10 °C; T 3000: -6 » -3 °C (valori nella libera atmosfera). Pressione: in aumento.</p> | | |
|  <p>pomeriggio</p> | | Temperature: <i>montagna (min max)</i> | ▼ ▼ | Segnalazioni: nulla da segnalare. |
| | | Temperature: <i>valli (min max)</i> | ◄ ▼ | |

| | | | | |
|--|--|---|-----|---------------------|
|  <p>mattino</p> | | giovedì 23 aprile 2026 | | attendibilità: ★★☆☆ |
| | | <p>Annuvolamenti al mattino nelle valli, in dissipazione, in seguito soleggiato con annuvolamenti sui rilievi. Venti: 3000 m deboli nord-orientali; brezze nelle valli. Temperature: in aumento tranne le minime nelle valli. Zero termico: 2200 » 3000 m (valori nella libera atmosfera). Pressione: in lieve calo.</p> | | |
|  <p>pomeriggio</p> | | Temperature: <i>montagna (min max)</i> | ▲ ▲ | |
| | | Temperature: <i>valli (min max)</i> | ◄ ▲ | |

| | | | | | | | | | | | | | | | | | | |
|---|--|--|--|---|--|--|--|---|--|--|--|---|--|--|--|----------------------------|--|---------------------|
|  <p>ven 24 apr</p> | | | |  <p>sab 25 apr</p> | | | |  <p>dom 26 apr</p> | | | |  <p>lun 27 apr</p> | | | | tendenza successiva | | attendibilità: ★★☆☆ |
| <p>Venerdì e sabato soleggiato con qualche nuvola nel pomeriggio, domenica abbastanza soleggiato, lunedì nuvolosità irregolare.</p> | | | | | | | | | | | | | | | | | | |

| 21/04/2026 | Temperatura Max di ieri (ore 12-18) °C | Temperatura Min di oggi (ore 00-08) °C | Precipitazioni ultime 24 ore (ore 08-08) mm |
|---|---|---|--|
| Aosta - Mont-Fleury 577 m. slm | 23,2 | 3,1 | 0,0 |
| Ayas - Champoluc 1566 m. slm | 14,5 | -1,6 | 0,0 |
| Champorcher - Petit-Mont-Blanc 1640 m. slm | 11,6 | 4,5 | 0,0 |
| Cogne - Gimillan 1785 m. slm | 13,3 | 0,8 | 0,0 |
| Courmayeur - Dolonne 1200 m. slm | 18,2 | 5,2 | 0,0 |
| Donnas - Clapey 341 m. slm | 20,4 | 9,0 | 0,0 |
| Etroubles - Chevière 1339 m. slm | 15,6 | 4,6 | 0,0 |
| Gressoney-Saint-Jean - Bieltschocke 1370 m. slm | 14,4 | 0,3 | 0,0 |
| La Thuile - Les Granges 1637 m. slm | 12,8 | 1,9 | 0,0 |
| Morgex - Capoluogo 938 m. slm | 21,0 | 6,4 | 0,0 |
| Nus - Saint-Barthélemy - Osservatorio 1675 m. slm | 13,4 | 4,4 | 0,0 |
| Rhêmes-Notre-Dame - Chaudanne 1794 m. slm | - | -0,5 | - |
| Saint-Christophe - Aeroporto 545 m. slm | 25,0 | 5,3 | 0,0 |
| Saint-Vincent - Terme 626 m. slm | 23,2 | 7,0 | 0,0 |
| Valgrisenche - Menthiu 1859 m. slm | 11,9 | 3,1 | 0,0 |
| Valsavarenche - Pont 1951 m. slm | 12,1 | -0,2 | 0,0 |
| Valtournenche - Breuil Cervinia 1998 m. slm | 11,0 | -1,0 | 0,0 |
| Verrès - Capoluogo 375 m. slm | 20,7 | 7,8 | 0,0 |
| Villeneuve - S.R. Saint-Nicolas 839 m. slm | 23,1 | 8,1 | 0,0 |

(I dati riportati sono pubblicati con procedura automatica, non risultano pertanto validati)