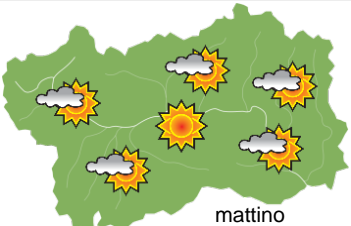
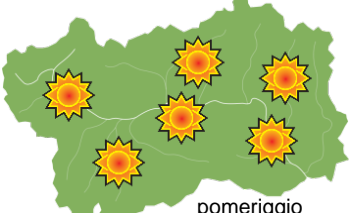
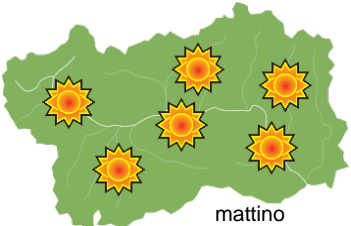
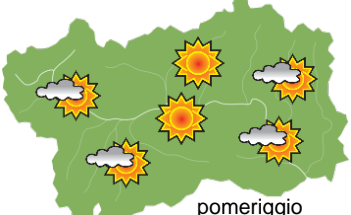
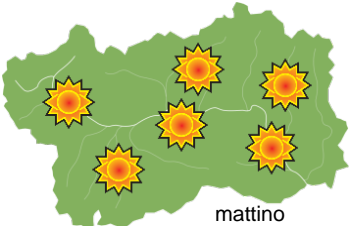
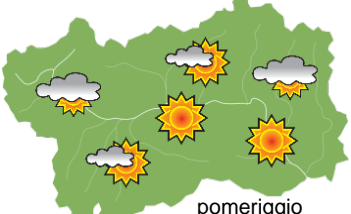






SITUAZIONE SINOTTICA

Un'area di alta pressione sul centro Europa influenza il tempo sulla Valle d'Aosta con condizioni generalmente stabili e in buona parte soleggiate fino a domenica in giornata. Da domenica una variazione delle correnti in quota per la presenza a est della regione di una vasta area depressionaria, con associata aria più fredda, potrebbe determinare un graduale aumento della nuvolosità e condizioni perturbate tra martedì e mercoledì

giovedì 23 aprile 2026		attendibilità: ★★☆☆
 <p>mattino</p>	<p>Parzialmente nuvoloso per cumuli sparsi con graduale diminuzione delle nubi fino a generalmente sereno dalla serata.</p> <p>Venti: 3000 m da NE deboli, al più localmente moderati al mattino specie ai confini E-SE; nelle valli molto deboli da W-NW fino a metà mattina poi da E-SE tra deboli e moderati, con locali rinforzi nel tardo pomeriggio.</p> <p>Temperature: in sensibile aumento nelle valli e pressoché stazionarie in montagna. Zero termico: 1700 » 3100 m; T 1500: 1 » 13 °C; T 3000: -6 » -1 °C (valori nella libera atmosfera).</p> <p>Pressione: in calo.</p>	
 <p>pomeriggio</p>	<p>Temperature: <i>montagna (max)</i> <></p>	<p>Segnalazioni: nulla da segnalare.</p>
	<p>Temperature: <i>valli (max)</i> <></p>	

venerdì 24 aprile 2026		attendibilità: ★★☆☆
 <p>mattino</p>	<p>Prevalentemente sereno eccetto per transiti di nubi alte e sottili e qualche addensamento dalle ore centrali presso i rilievi di confine a E-SE e W-NW.</p> <p>Venti: 3000 m deboli o molto deboli da N, in rotazione da NW dal pomeriggio; brezze nelle valli, a tratti moderate nelle ore centrali.</p> <p>Temperature: in aumento, sensibile nei valori massimi, specie nel fondovalle. Zero termico: 3000 » 3300 m; T 1500: 3 » 16 °C; T 3000: 0 » 2 °C (valori nella libera atmosfera).</p> <p>Pressione: in lieve calo.</p>	
 <p>pomeriggio</p>	<p>Temperature: <i>montagna (min max)</i> ▲ ▲</p>	<p>Segnalazioni: nulla da segnalare.</p>
	<p>Temperature: <i>valli (min max)</i> ▲ ▲</p>	

sabato 25 aprile 2026		attendibilità: ★★☆☆
 <p>mattino</p>	<p>Prevalentemente sereno fino a metà mattina. In seguito graduale aumento delle nubi fino a cielo tra parzialmente e irregolarmente nuvoloso nel pomeriggio, specie presso i rilievi di confine. Sereno dalla serata.</p> <p>Venti: 3000 m deboli da NW, in intensificazione a localmente moderati al pomeriggio; nelle valli W da W-NW e da E-SE in quelle E deboli, al più localmente moderati.</p> <p>Temperature: pressoché stazionarie, al più in lieve aumento nelle valli. Zero termico: 3300 » 3000 m (valori nella libera atmosfera).</p> <p>Pressione: in lieve calo.</p>	
 <p>pomeriggio</p>	<p>Temperature: <i>montagna (min max)</i> <> <></p>	
	<p>Temperature: <i>valli (min max)</i> <> <></p>	

tendenza successiva				attendibilità: ★★☆☆
 <p>dom 26 apr</p>	 <p>lun 27 apr</p>	 <p>mar 28 apr</p>	 <p>mer 29 apr</p>	<p>Nella giornata di domenica poco nuvoloso, poi aumento delle nubi con cielo irregolarmente nuvoloso fino a lunedì sera e qualche possibile rovescio sui confini lunedì, specie nel pomeriggio. Da martedì da nuvoloso a molto nuvoloso con tempo perturbato soprattutto martedì pomeriggio. Schiarite più ampie dal pomeriggio di mercoledì</p>

23/04/2026	Temperatura Max di ieri (ore 12-18) °C	Temperatura Min di oggi (ore 00-08) °C	Precipitazioni ultime 24 ore (ore 08-08) mm
Aosta - Mont-Fleury 577 m. slm	16,8	3,9	0,0
Ayas - Champoluc 1566 m. slm	9,0	-1,4	0,0
Champorcher - Petit-Mont-Blanc 1640 m. slm	6,0	2,0	0,0
Cogne - Gimillan 1785 m. slm	9,2	-0,7	0,0
Courmayeur - Dolonne 1200 m. slm	14,7	3,6	0,0
Donnas - Clapey 341 m. slm	16,2	7,4	0,0
Etroubles - Chevière 1339 m. slm	12,1	1,2	0,0
Gressoney-Saint-Jean - Bieltschocke 1370 m. slm	9,7	0,1	0,0
La Thuile - Les Granges 1637 m. slm	11,6	0,4	0,0
Morgex - Capoluogo 938 m. slm	16,4	3,9	0,0
Nus - Saint-Barthélemy - Osservatorio 1675 m. slm	10,5	1,3	0,0
Rhêmes-Notre-Dame - Chaudanne 1794 m. slm	8,8	-1,8	0,0
Saint-Christophe - Aeroporto 545 m. slm	18,7	5,4	0,0
Saint-Vincent - Terme 626 m. slm	19,0	5,6	0,0
Valgrisenche - Menthieu 1859 m. slm	8,2	0,6	0,0
Valsavarenche - Pont 1951 m. slm	8,1	-1,8	0,0
Valtournenche - Breuil Cervinia 1998 m. slm	7,9	-2,2	0,0
Verrès - Capoluogo 375 m. slm	16,3	7,2	0,0
Villeneuve - S.R. Saint-Nicolas 839 m. slm	17,9	6,2	0,0

(I dati riportati sono pubblicati con procedura automatica, non risultano pertanto validati)