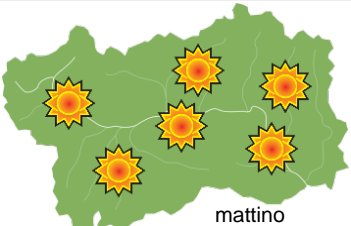
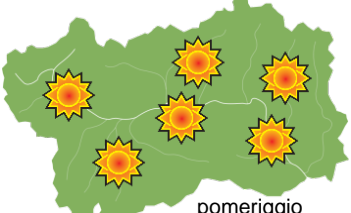
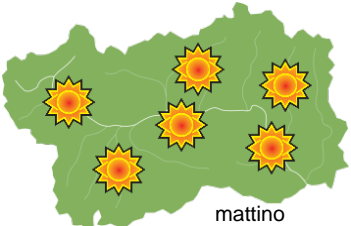
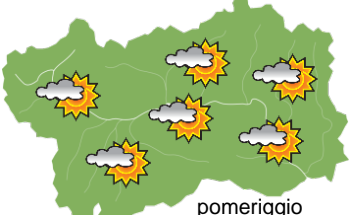
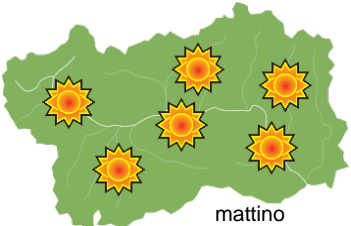
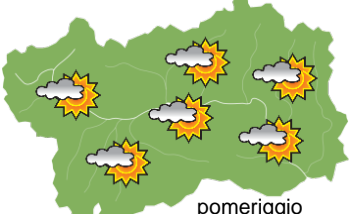



SITUAZIONE SINOTTICA

Oggi l'aria calda di un'alta pressione centrata sulla Gran Bretagna favorisce bel tempo stabile. Un piccolo minimo chiuso passa domattina sulle Alpi, vicino, forse sopra la Valle d'Aosta, con mediocre predicibilità, favorendo per lo meno un temporaneo aumento di instabilità e nuvolosità. Da domenica aria più fredda connessa alla circolazione polare si avvicina da Nord, in flussi più rapidi e debolmente più instabili. La massima instabilità sembra essere martedì, con un minimo che, staccatosi dalla massa d'aria fredda principale, dirige aria più umida dai quadranti occidentali verso l'Arco alpino. Da mercoledì si sviluppa una nuova struttura anticiclonica, favorendo tempo più mite e stabile.

 <p>mattino</p>		venerdì 24 aprile 2026		attendibilità: ★★★	
		<p>Sereno o poco nuvoloso. Venti: 3000 m deboli da N, in rotazione da W dal pomeriggio; foehn nelle valli superiori e brezze nelle altre valli, a tratti intensi durante le ore centrali. Temperature: in sensibile aumento. Zero termico: 3000 » 3500 m; T 1500: 4 » 16 °C; T 3000: 0 » 4 °C (valori nella libera atmosfera). Pressione: in lieve calo.</p>			
 <p>pomeriggio</p>		Temperature: <i>montagna (max)</i> ▲	Segnalazioni: nulla da segnalare.		
		Temperature: <i>valli (max)</i> ▲			

 <p>mattino</p>		sabato 25 aprile 2026		attendibilità: ★★☆☆	
		<p>Sereno o poco nuvoloso fino al mattino presto, poi sereno. Aumento della nuvolosità da circa metà mattinata, fino a cielo parzialmente/irregolarmente nuvoloso nel pomeriggio, con la bassa possibilità di qualche rovescio sui rilievi, più probabilmente ai confini piemontesi. Sereno dalla sera. Venti: 3000 m da deboli da W a moderati da NW; foehn irregolare nelle valli centrali e NW, brezze in quelle SE, venti sostenuti nel pomeriggio. Temperature: nelle valli in lieve aumento le minime e in lieve calo le massime; in calo in quota. Zero termico: 2800 » 3200 m; T 1500: 6 » 15 °C; T 3000: -2 » 2 °C (valori nella libera atmosfera). Pressione: in lieve calo.</p>			
 <p>pomeriggio</p>		Temperature: <i>montagna (min max)</i> ▼ ▼	Segnalazioni: nulla da segnalare.		
		Temperature: <i>valli (min max)</i> ▲ ▼			

 <p>mattino</p>		domenica 26 aprile 2026		attendibilità: ★★☆☆	
		<p>Banchi di nuvole alte fino al mattino, poi cielo sereno. Nel pomeriggio nubi basse e medie in sviluppo fino a cielo irregolarmente nuvoloso. Non si esclude qualche isolato rovescio pomeridiano. Venti: 3000 m deboli da N al mattino, poi dai quadranti occidentali; generalmente deboli da SE nelle valli. Temperature: in nuovo lieve aumento in quota. Zero termico: 3100 » 3300 m (valori nella libera atmosfera). Pressione: in lieve ripresa.</p>			
 <p>pomeriggio</p>		Temperature: <i>montagna (min max)</i> ▲ ▲			
		Temperature: <i>valli (min max)</i> ↔ ↔			

				tendenza successiva	attendibilità: ★★☆☆
<p>lun 27 apr mar 28 apr mer 29 apr gio 30 apr</p>				<p>Lunedì più nuvoloso, non si escludono isolati rovesci sui rilievi, specialmente nel pomeriggio. Martedì da nuvoloso a molto nuvoloso con tempo debolmente perturbato soprattutto nel pomeriggio. Schiarite più ampie dal pomeriggio di mercoledì.</p>	

24/04/2026	Temperatura Max di ieri (ore 12-18) °C	Temperatura Min di oggi (ore 00-08) °C	Precipitazioni ultime 24 ore (ore 08-08) mm
Aosta - Mont-Fleury 577 m. slm	22,5	3,3	0,0
Ayas - Champoluc 1566 m. slm	14,8	-0,7	0,0
Champorcher - Petit-Mont-Blanc 1640 m. slm	12,2	6,2	0,0
Cogne - Gimillan 1785 m. slm	14,2	2,2	0,0
Courmayeur - Dolonne 1200 m. slm	18,8	4,9	0,0
Donnas - Clapey 341 m. slm	20,8	11,8	0,0
Etroubles - Chevière 1339 m. slm	17,4	4,6	0,0
Gressoney-Saint-Jean - Bieltschocke 1370 m. slm	14,6	0,8	0,0
La Thuile - Les Granges 1637 m. slm	14,2	3,2	0,0
Morgex - Capoluogo 938 m. slm	22,3	4,2	0,0
Nus - Saint-Barthélemy - Osservatorio 1675 m. slm	13,9	5,8	0,0
Rhêmes-Notre-Dame - Chaudanne 1794 m. slm	13,9	0,3	0,0
Saint-Christophe - Aeroporto 545 m. slm	23,9	5,8	0,0
Saint-Vincent - Terme 626 m. slm	23,5	7,0	0,0
Valgrisenche - Menthiu 1859 m. slm	13,2	4,5	0,0
Valsavarenche - Pont 1951 m. slm	12,1	1,6	0,0
Valtournenche - Breuil Cervinia 1998 m. slm	13,3	0,6	0,0
Verrès - Capoluogo 375 m. slm	20,7	9,8	0,0
Villeneuve - S.R. Saint-Nicolas 839 m. slm	23,5	9,1	0,0

(I dati riportati sono pubblicati con procedura automatica, non risultano pertanto validati)