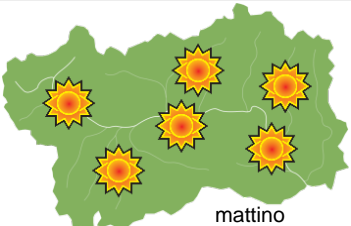
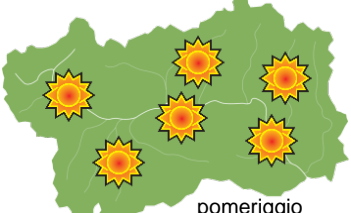
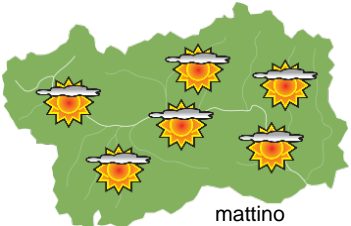
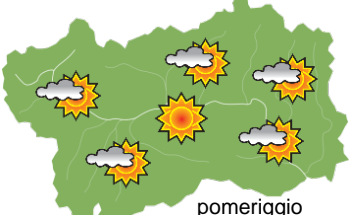
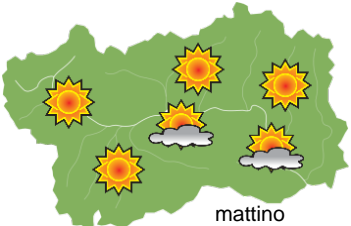
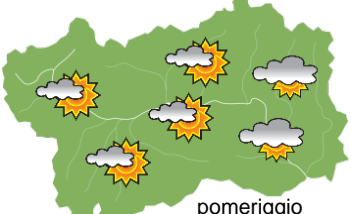


## SITUAZIONE SINOTTICA

Da oggi una serie di piccole perturbazioni percorrono il ramo discendente di un anticiclone che cerca di consolidarsi sull'Europa centro-settentrionale (e Valle d'Aosta). Un piccolo minimo chiuso passa oggi sulle Alpi, favorendo un modesto aumento della nuvolosità. Domenica e lunedì infiltrazioni di aria fredda nordeuropea attraversano il cielo, con un debole aumento dell'instabilità. Martedì una depressione sulla Russia settentrionale approfondisce la propria massa d'aria verso le Alpi, isolando un minimo che, staccatosi dalla massa d'aria fredda principale, dirige dai quadranti occidentali precipitazioni verso la nostra regione. Da mercoledì si sviluppa una nuova struttura anticiclonica, favorendo tempo gradualmente più mite e stabile.

 <p>mattino</p>	<b>sabato 25 aprile 2026</b>		attendibilità: ★★☆☆
	<p>Sereno. Parziale aumento della nuvolosità per lo sviluppo di cumuli, fino a cielo poco nuvoloso. Bassa probabilità di isolati e deboli rovesci sui rilievi, soprattutto ai confini piemontesi. Sereno dalla sera, notte debolmente velata.</p> <p><b>Venti:</b> 3000 m da deboli da W a moderati da NW; foehn irregolare nelle valli centro-occidentali e NW, brezze in quelle centro-orientali e SE, venti sostenuti nel pomeriggio.</p> <p><b>Temperature:</b> in lieve calo.</p> <p>Zero termico: 2800 » 3200 m; T 1500: 6 » 15 °C; T 3000: -2 » 2 °C (valori nella libera atmosfera).</p> <p><b>Pressione:</b> in lieve calo.</p>		
 <p>pomeriggio</p>	Temperature: <i>montagna (max)</i>	▼	<b>Segnalazioni:</b> nulla da segnalare.
	Temperature: <i>valli (max)</i>	▼	

 <p>mattino</p>	<b>domenica 26 aprile 2026</b>		attendibilità: ★★☆☆
	<p>Al mattino banchi estesi di nuvole alte, anche spesse da fine mattinata a metà pomeriggio. Formazione di cumuli sparsi con bassa probabilità di qualche goccia di pioggia al pomeriggio.</p> <p><b>Venti:</b> 3000 m deboli variabili al mattino, poi dai quadranti occidentali; brezze nelle valli, anche intense.</p> <p><b>Temperature:</b> in lieve aumento.</p> <p>Zero termico: 3000 » 3300 m; T 1500: 7 » 16 °C; T 3000: 0 » 3 °C (valori nella libera atmosfera).</p> <p><b>Pressione:</b> in lieve ripresa.</p>		
 <p>pomeriggio</p>	Temperature: <i>montagna (min max)</i>	▲ ▲	<b>Segnalazioni:</b> nulla da segnalare.
	Temperature: <i>valli (min max)</i>	▲ ▲	

 <p>mattino</p>	<b>lunedì 27 aprile 2026</b>		attendibilità: ★★☆☆
	<p>Sereno o poco nuvoloso al mattino in montagna, possibili nuvole basse nelle valli. Schiarite ampie e lenta formazione di cumuli fino a cielo parzialmente nuvoloso, con qualche goccia di pioggia o un rovescio isolato in montagna, più probabili a S e ad E.</p> <p><b>Venti:</b> 3000 m deboli da SW in rinforzo fino a moderati; brezze nelle valli.</p> <p><b>Temperature:</b> in lieve calo.</p> <p>Zero termico: 2900 » 3200 m (valori nella libera atmosfera).</p> <p><b>Pressione:</b> in nuovo lieve calo.</p>		
 <p>pomeriggio</p>	Temperature: <i>montagna (min max)</i>	▼ ▼	
	Temperature: <i>valli (min max)</i>	▼ ▼	

 <p>mar 28 apr</p>				 <p>mer 29 apr</p>				 <p>gio 30 apr</p>				 <p>ven 1 mag</p>			
<b>tendenza successiva</b>												attendibilità: ★★☆☆			
<p>Martedì da nuvoloso a molto nuvoloso con precipitazioni deboli, fino a moderate a W. Ancora debolmente perturbato con prime schiarite pomeridiane mercoledì. Nuvolosità estesa giovedì, poco nuvoloso venerdì.</p>															

<b>25/04/2026</b>	<b>Temperatura Max di ieri (ore 12-18) °C</b>	<b>Temperatura Min di oggi (ore 00-08) °C</b>	<b>Precipitazioni ultime 24 ore (ore 08-08) mm</b>
Aosta - Mont-Fleury 577 m. slm	25,0	4,9	0,0
Ayas - Champoluc 1566 m. slm	18,3	1,2	0,0
Champorcher - Petit-Mont-Blanc 1640 m. slm	14,7	7,8	0,0
Cogne - Gimillan 1785 m. slm	17,6	3,2	0,0
Courmayeur - Dolonne 1200 m. slm	21,6	6,7	0,0
Donnas - Clapey 341 m. slm	23,6	12,3	0,0
Etroubles - Chevière 1339 m. slm	19,1	6,3	0,0
Gressoney-Saint-Jean - Bieltschocke 1370 m. slm	17,8	3,2	0,0
La Thuile - Les Granges 1637 m. slm	15,7	6,2	0,0
Morgex - Capoluogo 938 m. slm	24,0	9,3	0,0
Nus - Saint-Barthélemy - Osservatorio 1675 m. slm	16,8	7,3	0,0
Rhêmes-Notre-Dame - Chaudanne 1794 m. slm	17,2	0,8	0,0
Saint-Christophe - Aeroporto 545 m. slm	26,3	6,8	0,0
Saint-Vincent - Terme 626 m. slm	24,8	9,0	0,0
Valgrisenche - Menthieu 1859 m. slm	14,7	6,2	0,0
Valsavarenche - Pont 1951 m. slm	15,8	1,6	0,0
Valtournenche - Breuil Cervinia 1998 m. slm	16,2	2,3	0,0
Verrès - Capoluogo 375 m. slm	23,4	10,7	0,0
Villeneuve - S.R. Saint-Nicolas 839 m. slm	26,5	11,3	0,0

*(I dati riportati sono pubblicati con procedura automatica, non risultano pertanto validati)*