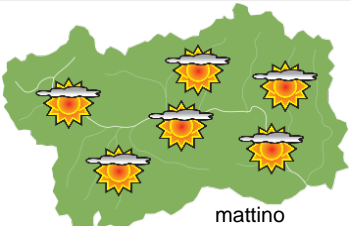
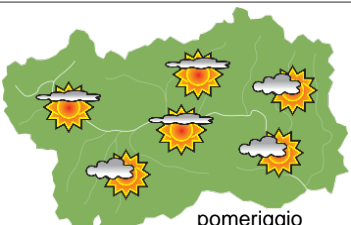
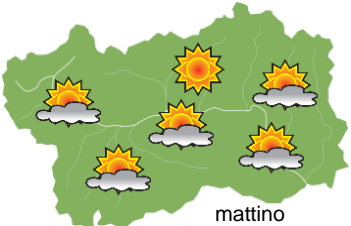

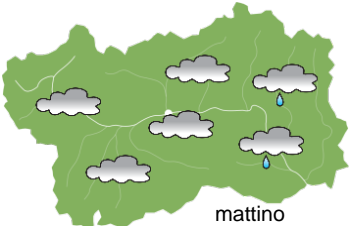
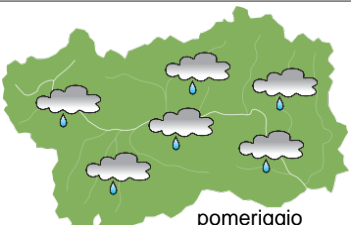


## SITUAZIONE SINOTTICA

Oggi e domani infiltrazioni di aria fredda dal Nord-Europa attraversano il cielo, favorendo il passaggio di nuvole alte e aiutando la formazione di cumuli. Martedì grazie ad una depressione sulla Russia settentrionale che approfondisce la propria massa d'aria verso le Alpi, si isola un minimo chiuso che si sposta verso la Bretagna, ruotando i flussi dominanti dai quadranti occidentali e favorendo instabilità e precipitazioni verso la Valle d'Aosta. A giorni alterni, in seguito, sia la depressione sia il minimo chiuso influenzano il tempo favorendo fasi debolmente precipitative; infine venerdì un anticiclone mobile si sviluppa tra le due strutture, favorendo tempo più mite e stabile.

		<b>domenica 26 aprile 2026</b>		attendibilità: ★★☆☆	
 <p style="text-align: center;">mattino</p>	<p>Banchi di nuvole alte e a tratti spesse di passaggio. Formazione di cumuli sparsi in montagna, soprattutto a SE, con bassa probabilità di qualche goccia di pioggia al pomeriggio.</p> <p><b>Venti:</b> 3000 m settentrionali in rotazione dai quadranti sudoccidentali; brezze nelle valli, anche intense.</p> <p><b>Temperature:</b> in lieve aumento. Zero termico: 3100 » 3400 m; T 1500: 5 » 16 °C; T 3000: 1 » 4 °C (valori nella libera atmosfera).</p> <p><b>Pressione:</b> in lieve ripresa.</p>				
	 <p style="text-align: center;">pomeriggio</p>	<p>Temperature: <i>montagna (max)</i> ▲</p>	<p><b>Segnalazioni:</b> nulla da segnalare.</p>		
		<p>Temperature: <i>valli (max)</i> ▲</p>			

		<b>lunedì 27 aprile 2026</b>		attendibilità: ★★☆☆	
 <p style="text-align: center;">mattino</p>	<p>Al mattino cielo sereno o poco nuvoloso per nuvole alte di passaggio in montagna, e cielo probabilmente nuvoloso per nuvole basse e stratiformi nelle valli. Schiarite ampie e lenta formazione di cumuli fino a cielo poco nuvoloso, con bassa probabilità di deboli rovesci sporadici in montagna dal pomeriggio in poi, più probabili a S e ad E.</p> <p><b>Venti:</b> 3000 m deboli da SW in rinforzo fino a moderati; brezze nelle valli, episodi di foehn in quelle superiori.</p> <p><b>Temperature:</b> in lieve calo. Zero termico: 2900 » 3300 m; T 1500: 3 » 14 °C; T 3000: -1 » 3 °C (valori nella libera atmosfera).</p> <p><b>Pressione:</b> in nuovo lieve calo.</p>				
	 <p style="text-align: center;">pomeriggio</p>	<p>Temperature: <i>montagna (min max)</i> ▼ ▼</p>	<p><b>Segnalazioni:</b> nulla da segnalare.</p>		
		<p>Temperature: <i>valli (min max)</i> ↔ ▼</p>			

		<b>martedì 28 aprile 2026</b>		attendibilità: ★★☆☆	
 <p style="text-align: center;">mattino</p>	<p>Da nuvoloso a molto nuvoloso o coperto con precipitazioni deboli e abbastanza diffuse, fino a localmente moderate a W e a SE.</p> <p><b>Venti:</b> 3000 m moderati da S/SW; nelle valli venti generalmente deboli da SE.</p> <p><b>Temperature:</b> ancora in lieve calo in quota, minime in lieve ripresa nelle valli. Zero termico: 2700 » 3000 m (valori nella libera atmosfera).</p> <p><b>Pressione:</b> stabile o in lieve calo.</p>				
	 <p style="text-align: center;">pomeriggio</p>	<p>Temperature: <i>montagna (min max)</i> ▼ ▼</p>	<p><b>Segnalazioni:</b> nulla da segnalare.</p>		
		<p>Temperature: <i>valli (min max)</i> ▲ ▼</p>			

				<b>tendenza successiva</b>	attendibilità: ★★☆☆
 <p style="text-align: center;">mer 29 apr</p>	 <p style="text-align: center;">gio 30 apr</p>	 <p style="text-align: center;">ven 1 mag</p>	 <p style="text-align: center;">sab 2 mag</p>	<p>Ancora debolmente perturbato mercoledì e giovedì, poco nuvoloso e più mite da venerdì.</p>	

<b>26/04/2026</b>	<b>Temperatura Max di ieri (ore 12-18) °C</b>	<b>Temperatura Min di oggi (ore 00-08) °C</b>	<b>Precipitazioni ultime 24 ore (ore 08-08) mm</b>
Aosta - Mont-Fleury 577 m. slm	25,1	5,3	0,0
Ayas - Champoluc 1566 m. slm	16,8	0,7	0,0
Champorcher - Petit-Mont-Blanc 1640 m. slm	14,2	7,0	0,0
Cogne - Gimillan 1785 m. slm	15,6	2,9	0,0
Courmayeur - Dolonne 1200 m. slm	19,8	6,5	0,0
Donnas - Clapey 341 m. slm	23,4	13,3	0,0
Etroubles - Chevière 1339 m. slm	17,4	5,9	0,0
Gressoney-Saint-Jean - Bieltschocke 1370 m. slm	17,6	4,0	0,0
La Thuile - Les Granges 1637 m. slm	14,2	5,4	0,0
Morgex - Capoluogo 938 m. slm	23,2	8,6	0,0
Nus - Saint-Barthélemy - Osservatorio 1675 m. slm	15,9	6,4	0,0
Rhêmes-Notre-Dame - Chaudanne 1794 m. slm	15,6	0,6	0,0
Saint-Christophe - Aeroporto 545 m. slm	27,2	7,0	0,0
Saint-Vincent - Terme 626 m. slm	24,5	9,5	0,0
Valgrisenche - Menthiu 1859 m. slm	13,2	5,3	0,0
Valsavarenche - Pont 1951 m. slm	14,1	1,8	0,0
Valtournenche - Breuil Cervinia 1998 m. slm	15,2	1,6	0,0
Verrès - Capoluogo 375 m. slm	23,6	11,4	0,0
Villeneuve - S.R. Saint-Nicolas 839 m. slm	24,6	12,1	0,0

*(I dati riportati sono pubblicati con procedura automatica, non risultano pertanto validati)*