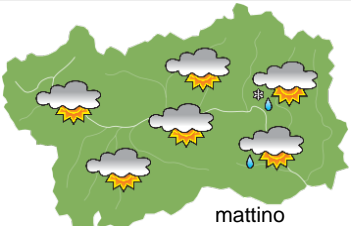

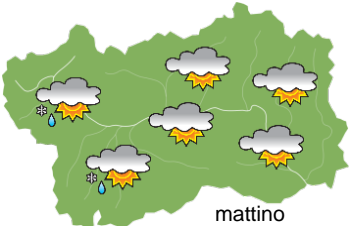
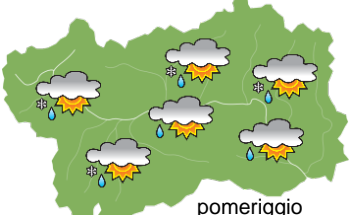
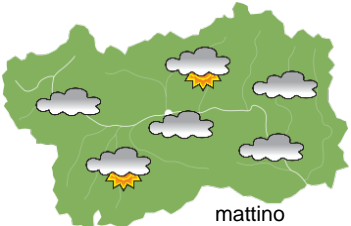
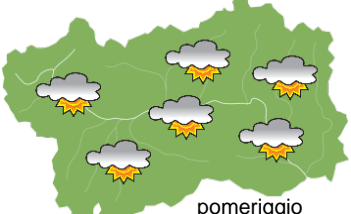





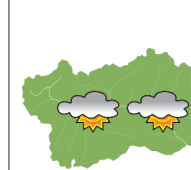
SITUAZIONE SINOTTICA

Una perturbazione porterà qualche rovescio oggi pomeriggio in Valle d'Aosta, mentre tra domani e giovedì si avranno correnti fresche e umide orientali, in seguito è attesa una parziale rimonta anticiclonica, prima del probabile instaurarsi di correnti atlantiche.

martedì 28 aprile 2026		attendibilità: ★★☆☆
 <p>mattino</p>	<p>Nuvolosità irregolare fino a metà giornata, con isolati rovesci presso il Piemonte, in seguito nubi in aumento, rovesci sparsi dal pomeriggio, più intensi nel settore nord-occidentale, neve da 2600 a 2400 m.</p> <p>Venti: 3000 m deboli sud-occidentali; brezze nelle valli.</p> <p>Temperature: in calo.</p> <p>Zero termico: 2800 » 3000 m; T 1500: 7 » 11 °C; T 3000: -1 » 0 °C (valori nella libera atmosfera).</p> <p>Pressione: stazionaria.</p>	
 <p>pomeriggio</p>	<p>Temperature: <i>montagna (max)</i> ▼</p> <p>Temperature: <i>valli (max)</i> ▼</p>	<p>Segnalazioni: nulla da segnalare.</p>

mercoledì 29 aprile 2026		attendibilità: ★★☆☆
 <p>mattino</p>	<p>Molto nuvoloso, con rovesci sparsi, nevosi oltre 2300-2500 m, più probabili fino al primo mattino e dal pomeriggio, alternati a temporanee schiarite.</p> <p>Venti: 3000 m deboli sud-occidentali, in rotazione da N; brezze nelle valli.</p> <p>Temperature: minime in lieve calo tranne nel fondovalle.</p> <p>Zero termico: 2600 » 3000 m; T 1500: 6 » 11 °C; T 3000: -3 » 0 °C (valori nella libera atmosfera).</p> <p>Pressione: in lieve aumento.</p>	
 <p>pomeriggio</p>	<p>Temperature: <i>montagna (min max)</i> ▼ ◀</p> <p>Temperature: <i>valli (min max)</i> ◀ ◀</p>	<p>Segnalazioni: nulla da segnalare.</p>

giovedì 30 aprile 2026		attendibilità: ★★☆☆
 <p>mattino</p>	<p>Molto nuvoloso, con isolate precipitazioni, neve a 1800-2200 m, possibili schiarite in montagna.</p> <p>Venti: 3000 m deboli settentrionali; brezze nelle valli.</p> <p>Temperature: in calo.</p> <p>Zero termico: 2300 » 2600 m (valori nella libera atmosfera).</p> <p>Pressione: in lieve aumento.</p>	
 <p>pomeriggio</p>	<p>Temperature: <i>montagna (min max)</i> ▼ ▼</p> <p>Temperature: <i>valli (min max)</i> ▼ ▼</p>	

tendenza successiva				attendibilità: ★★☆☆
 <p>ven 1 mag</p>	 <p>sab 2 mag</p>	 <p>dom 3 mag</p>	 <p>lun 4 mag</p>	<p>Venerdì in parte soleggiato con nuvole nelle valli, sabato abbastanza soleggiato, domenica e lunedì nuvolosità irregolare.</p>

28/04/2026	Temperatura Max di ieri (ore 12-18) °C	Temperatura Min di oggi (ore 00-08) °C	Precipitazioni ultime 24 ore (ore 08-08) mm
Aosta - Mont-Fleury 577 m. slm	-	-	-
Ayas - Champoluc 1566 m. slm	16.7	4.2	0.0
Champorcher - Petit-Mont-Blanc 1640 m. slm	14.3	7.8	0.0
Cogne - Gimillan 1785 m. slm	17.1	4.9	0.0
Courmayeur - Dolonne 1200 m. slm	22.0	8.3	0.0
Donnas - Clapey 341 m. slm	23.9	13.3	0.2
Etroubles - Chevière 1339 m. slm	20.3	7.3	0.0
Gressoney-Saint-Jean - Bieltschocke 1370 m. slm	17.2	7.2	0.0
La Thuile - Les Granges 1637 m. slm	16.8	5.8	0.0
Morgex - Capoluogo 938 m. slm	25.3	8.6	0.0
Nus - Saint-Barthélemy - Osservatorio 1675 m. slm	16.6	7.2	0.0
Rhêmes-Notre-Dame - Chaudanne 1794 m. slm	17.3	2.6	0.0
Saint-Christophe - Aeroporto 545 m. slm	26.6	11.0	0.0
Saint-Vincent - Terme 626 m. slm	25.6	12.3	0.0
Valgrisenche - Menthieu 1859 m. slm	16.5	5.9	0.0
Valsavarenche - Pont 1951 m. slm	15.4	3.1	0.0
Valtournenche - Breuil Cervinia 1998 m. slm	16.1	3.7	0.0
Verrès - Capoluogo 375 m. slm	24.1	13.5	0.0
Villeneuve - S.R. Saint-Nicolas 839 m. slm	26.5	12.7	0.0

(I dati riportati sono pubblicati con procedura automatica, non risultano pertanto validati)