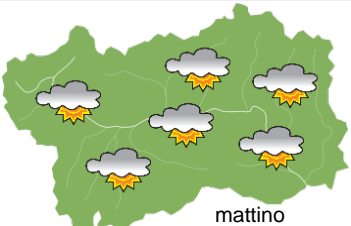
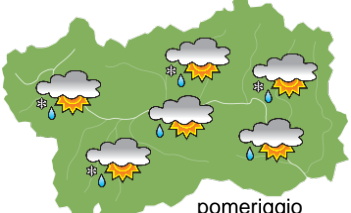
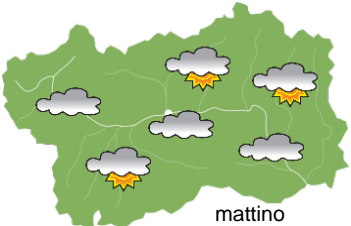
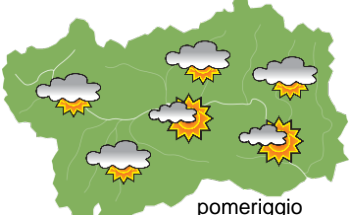
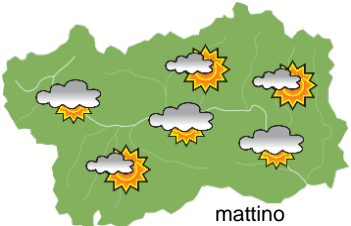
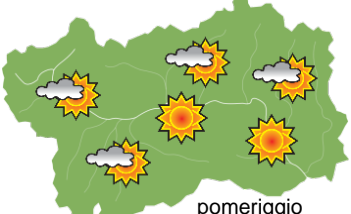



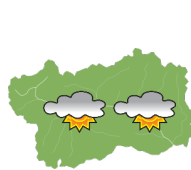


SITUAZIONE SINOTTICA

Tra oggi e domani correnti umide da est nei bassi strati portano annuvolamenti in Valle d'Aosta, in seguito è attesa una parziale rimonta anticiclonica, prima del probabile instaurarsi di correnti atlantiche.

 <p>mattino</p>		mercoledì 29 aprile 2026		attendibilità: ★★☆☆
		<p>Molto nuvoloso, con rovesci sparsi, nevosi oltre 2300-2500 m, più probabili dal pomeriggio, alternati a temporanee schiarite.</p> <p>Venti: 3000 m deboli sud-occidentali, in rotazione da NW; brezze nelle valli.</p> <p>Temperature: stazionarie.</p> <p>Zero termico: 2600 » 3000 m; T 1500: 6 » 11 °C; T 3000: -2 » 0 °C (valori nella libera atmosfera).</p> <p>Pressione: in lieve aumento.</p>		
 <p>pomeriggio</p>		<p>Temperature: <i>montagna (max)</i> ◀▶</p>	<p>Segnalazioni: nulla da segnalare.</p>	
		<p>Temperature: <i>valli (max)</i> ◀▶</p>		

 <p>mattino</p>		giovedì 30 aprile 2026		attendibilità: ★★☆☆
		<p>Molto nuvoloso, con isolate precipitazioni, più probabili al mattino, neve a 1800-2200 m, alternate a qualche schiarita, più ampia nelle ore centrali.</p> <p>Venti: 3000 m deboli settentrionali; brezze nelle valli.</p> <p>Temperature: in lieve calo.</p> <p>Zero termico: 2400 » 2800 m; T 1500: 5 » 10 °C; T 3000: -3 » -1 °C (valori nella libera atmosfera).</p> <p>Pressione: in lieve aumento.</p>		
 <p>pomeriggio</p>		<p>Temperature: <i>montagna (min max)</i> ▼▼</p>	<p>Segnalazioni: nulla da segnalare.</p>	
		<p>Temperature: <i>valli (min max)</i> ▼▼</p>		

 <p>mattino</p>		venerdì 1 maggio 2026		attendibilità: ★★☆☆
		<p>Nubi nelle valli, in dissipazione nelle ore centrali, in seguito abbastanza soleggiato con annuvolamenti sui rilievi.</p> <p>Venti: 3000 m deboli settentrionali, in rotazione da S; brezze nelle valli.</p> <p>Temperature: in lieve aumento tranne le minime nelle valli.</p> <p>Zero termico: 2600 » 3200 m (valori nella libera atmosfera).</p> <p>Pressione: in lieve aumento.</p>		
 <p>pomeriggio</p>		<p>Temperature: <i>montagna (min max)</i> ▲▲</p>	<p>Segnalazioni: nulla da segnalare.</p>	
		<p>Temperature: <i>valli (min max)</i> ▼▲</p>		

   				tendenza successiva	attendibilità: ★★☆☆
<p>sab 2 mag dom 3 mag lun 4 mag mar 5 mag</p>				<p>Sabato abbastanza soleggiato con nubi al mattino nelle valli, domenica e lunedì nuvolosità irregolare, martedì possibili precipitazioni, neve a 2000-2200 m.</p>	

29/04/2026	Temperatura Max di ieri (ore 12-18) °C	Temperatura Min di oggi (ore 00-08) °C	Precipitazioni ultime 24 ore (ore 08-08) mm
Aosta - Mont-Fleury 577 m. slm	-	-	-
Ayas - Champoluc 1566 m. slm	10.8	5.6	8.6
Champorcher - Petit-Mont-Blanc 1640 m. slm	9.2	5.5	6.6
Cogne - Gimillan 1785 m. slm	11.2	4.7	4.0
Courmayeur - Dolonne 1200 m. slm	14.7	8.3	6.4
Donnas - Clapey 341 m. slm	19.3	12.7	5.2
Etroubles - Chevière 1339 m. slm	12.4	7.0	9.0
Gressoney-Saint-Jean - Bieltschocke 1370 m. slm	12.0	7.0	10.0
La Thuile - Les Granges 1637 m. slm	11.1	5.2	6.2
Morgex - Capoluogo 938 m. slm	17.2	10.0	3.8
Nus - Saint-Barthélemy - Osservatorio 1675 m. slm	11.7	5.8	8.8
Rhêmes-Notre-Dame - Chaudanne 1794 m. slm	10.3	4.8	5.8
Saint-Christophe - Aeroporto 545 m. slm	20.1	11.9	4.6
Saint-Vincent - Terme 626 m. slm	18.9	11.6	4.4
Valgrisenche - Menthiu 1859 m. slm	9.6	4.2	4.6
Valsavarenche - Pont 1951 m. slm	9.3	4.2	2.4
Valtournenche - Breuil Cervinia 1998 m. slm	8.7	2.7	14.6
Verrès - Capoluogo 375 m. slm	19.7	13.3	3.4
Villeneuve - S.R. Saint-Nicolas 839 m. slm	19.1	11.0	5.6

(I dati riportati sono pubblicati con procedura automatica, non risultano pertanto validati)