
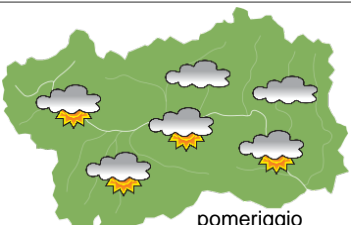
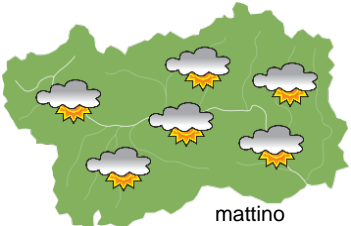
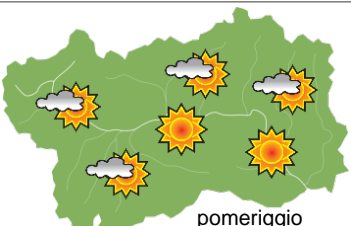
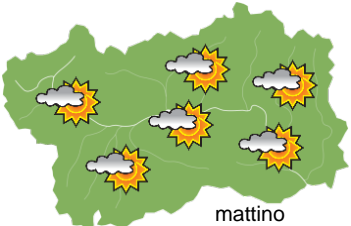
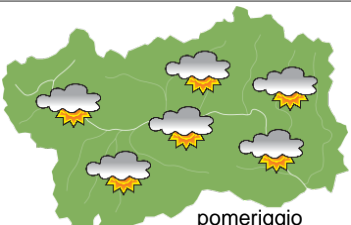






SITUAZIONE SINOTTICA

Due alte pressioni a nord e ad ovest della Valle d'Aosta determinano il tempo sulla regione tra oggi e sabato, con condizioni generalmente stabili. eccetto per la temporanea influenza di due aree depressionarie, ai loro margini, con associata aria più fredda. La giornata di oggi risulta quindi nuvolosa e con la possibilità di qualche isolato e generalmente debole rovescio. Da domenica, l'avvicinamento da ovest di un minimo determina l'ingresso di perturbazioni, specie lunedì e mercoledì pomeriggio.

giovedì 30 aprile 2026		attendibilità: ★★☆☆					
 mattino	<p>Generalmente molto nuvoloso per nubi medio-basse, associate a qualche debole e isolato rovescio più probabile fino a metà mattina (limite neve a 1900/2000 m circa ad E, 2300/2400 m circa altrove). Dal primo pomeriggio parziale diminuzione della nuvolosità con schiarite, in particolare sul fondovalle principale e sui settori occidentali e sud-occidentali, con possibili isolati rovesci ai confini W-NW verso metà pomeriggio (limite neve a 2400/2500 m circa)</p> <p>Venti: 3000 m da N-NW generalmente deboli, in rotazione da NE dalla serata; nelle valli da E-SE tra il debole e il moderato, in ulteriore graduale intensificazione fino a localmente moderati nel pomeriggio, poi in indebolimento la sera.</p> <p>Temperature: in calo in valli e fondovalle. Zero termico: 2600 » 2900 m; T 1500: 6 » 9 °C; T 3000: -3 » -1 °C (valori nella libera atmosfera).</p> <p>Pressione: pressoché stazionaria.</p>						
 pomeriggio	<table border="1"> <tr> <td>Temperature: <i>montagna (max)</i></td> <td>◀▶</td> <td rowspan="2" style="color: red;">Segnalazioni: nulla da segnalare.</td> </tr> <tr> <td>Temperature: <i>valli (max)</i></td> <td>▼</td> </tr> </table>	Temperature: <i>montagna (max)</i>	◀▶	Segnalazioni: nulla da segnalare.	Temperature: <i>valli (max)</i>	▼	
Temperature: <i>montagna (max)</i>	◀▶	Segnalazioni: nulla da segnalare.					
Temperature: <i>valli (max)</i>	▼						

venerdì 1 maggio 2026		attendibilità: ★★☆☆					
 mattino	<p>Fino al mattino nuvoloso o molto nuvoloso per nubi medio-basse, in graduale diradamento fino a poco o parzialmente nuvoloso da metà pomeriggio con cumuli presso i rilievi, in particolare a NE.</p> <p>Venti: 3000 m deboli variabili, prevalentemente dai quadranti E; nelle valli da E-SE deboli, in intensificazione a moderati da fine mattina con locali raffiche forti.</p> <p>Temperature: pressoché stazionarie in montagna, nelle valli minime in lieve calo e massime in aumento.</p> <p>Zero termico: 2300 » 3100 m; T 1500: 4 » 13 °C; T 3000: -2 » 0 °C (valori nella libera atmosfera).</p> <p>Pressione: in lieve aumento poi in calo.</p>						
 pomeriggio	<table border="1"> <tr> <td>Temperature: <i>montagna (min max)</i></td> <td>◀▶</td> <td rowspan="2" style="color: red;">Segnalazioni: nulla da segnalare.</td> </tr> <tr> <td>Temperature: <i>valli (min max)</i></td> <td>▼▲</td> </tr> </table>	Temperature: <i>montagna (min max)</i>	◀▶	Segnalazioni: nulla da segnalare.	Temperature: <i>valli (min max)</i>	▼▲	
Temperature: <i>montagna (min max)</i>	◀▶	Segnalazioni: nulla da segnalare.					
Temperature: <i>valli (min max)</i>	▼▲						

sabato 2 maggio 2026		attendibilità: ★★☆☆				
 mattino	<p>Al mattino poco nuvoloso, dalle ore centrali aumento delle nubi fino a irregolarmente nuvoloso, specie presso i rilievi, con possibilità di qualche isolato rovescio nel tardo pomeriggio/sera a W. Frequenti passaggi di nubi alte, a tratti più spesse.</p> <p>Venti: 3000 m deboli dai quadranti S; nelle valli da E-SE deboli al mattino, moderati al pomeriggio.</p> <p>Temperature: in lieve aumento.</p> <p>Zero termico: 2900 » 3200 m (valori nella libera atmosfera).</p> <p>Pressione: in lieve aumento poi in calo.</p>					
 pomeriggio	<table border="1"> <tr> <td>Temperature: <i>montagna (min max)</i></td> <td>▲▲</td> </tr> <tr> <td>Temperature: <i>valli (min max)</i></td> <td>▲▲</td> </tr> </table>	Temperature: <i>montagna (min max)</i>	▲▲	Temperature: <i>valli (min max)</i>	▲▲	
Temperature: <i>montagna (min max)</i>	▲▲					
Temperature: <i>valli (min max)</i>	▲▲					

tendenza successiva				attendibilità: ★★☆☆
 dom 3 mag	 lun 4 mag	 mar 5 mag	 mer 6 mag	<p>Domenica nubi medio-alte diffuse e aumento della nuvolosità durante la giornata, con cielo molto nuvoloso dalla sera e per il lunedì, associato a probabili rovesci, più frequenti sui rilievi. Martedì e mercoledì ancora nuvoloso o molto nuvoloso, con precipitazioni diffuse e localmente moderate dalle ore centrali di mercoledì.</p>

30/04/2026	Temperatura Max di ieri (ore 12-18) °C	Temperatura Min di oggi (ore 00-08) °C	Precipitazioni ultime 24 ore (ore 08-08) mm
Aosta - Mont-Fleury 577 m. slm	-	-	-
Ayas - Champoluc 1566 m. slm	11,5	6,4	1,2
Champorcher - Petit-Mont-Blanc 1640 m. slm	10,2	4,7	0,2
Cogne - Gimillan 1785 m. slm	13,1	5,1	0,2
Courmayeur - Dolonne 1200 m. slm	18,7	9,0	0,0
Donnas - Clapey 341 m. slm	20,7	12,6	1,2
Etroubles - Chevière 1339 m. slm	14,6	6,9	0,0
Gressoney-Saint-Jean - Bieltschocke 1370 m. slm	12,7	6,8	8,4
La Thuile - Les Granges 1637 m. slm	14,1	6,0	0,6
Morgex - Capoluogo 938 m. slm	21,3	11,2	0,0
Nus - Saint-Barthélemy - Osservatorio 1675 m. slm	11,5	6,1	-
Rhêmes-Notre-Dame - Chaudanne 1794 m. slm	-	5,0	-
Saint-Christophe - Aeroporto 545 m. slm	23,0	13,5	0,0
Saint-Vincent - Terme 626 m. slm	22,7	12,9	0,0
Valgrisenche - Menthiu 1859 m. slm	12,4	5,2	0,0
Valsavarenche - Pont 1951 m. slm	11,4	4,6	1,8
Valtournenche - Breuil Cervinia 1998 m. slm	11,0	3,8	1,8
Verrès - Capoluogo 375 m. slm	21,5	13,5	0,0
Villeneuve - S.R. Saint-Nicolas 839 m. slm	22,4	11,5	0,0

(I dati riportati sono pubblicati con procedura automatica, non risultano pertanto validati)