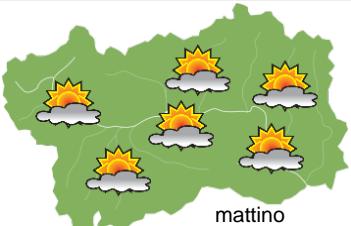
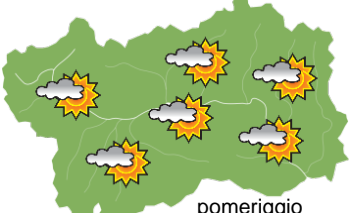
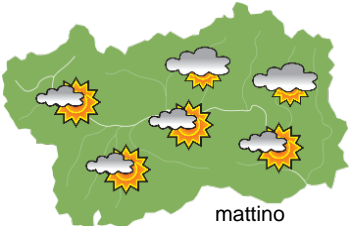
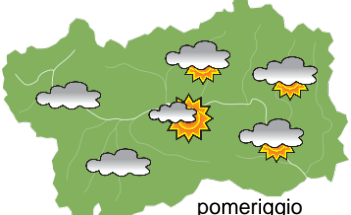
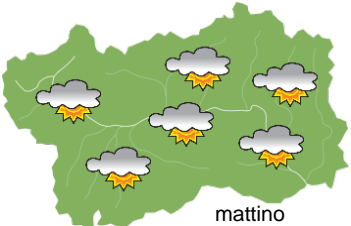







SITUAZIONE SINOTTICA

In una condizione di pressione livellata di stampo anticiclonico, la stabilità atmosferica comporta cielo soleggiato in alta quota e umidità persistente nei fondovalle. Una bassa pressione sull'Atlantico si avvicina alle Alpi, cambiando il tempo nei prossimi giorni. Il primo effetto visibile si verifica domani, quando la presenza di strati mattutini nelle valli diminuisce perché sostituita da nuvolosità fratta a tutte le quote, soprattutto dalla sera. Da domenica la massa d'aria, diventando sempre più instabile, trasporta una serie di perturbazioni che attraversano la Valle d'Aosta almeno fino a metà settimana prossima.

| | | venerdì 1 maggio 2026 | | attendibilità: ★★★ |
|--|--|------------------------------|-----------------------------------|--------------------|
|  <p style="text-align: center;">mattino</p> | Strati in dissolvimento nelle valli, e cielo sereno in quota. Formazione di cumuli sparsi sui pendii al pomeriggio; notte con velature di passaggio. | | | |
| | Venti: 3000 m deboli dai quadranti orientali; brezze anche intense nelle valli. Temperature: in aumento. Zero termico: 2400 » 3200 m; T 1500: 5 » 11 °C; T 3000: -3 » 2 °C (valori nella libera atmosfera). Pressione: in aumento. | | | |
|  <p style="text-align: center;">pomeriggio</p> | Temperature: <i>montagna (max)</i> | ▲ | Segnalazioni: nulla da segnalare. | |
| | Temperature: <i>valli (max)</i> | ▲ | | |

| | | sabato 2 maggio 2026 | | attendibilità: ★★★ |
|--|--|-----------------------------|-----------------------------------|--------------------|
|  <p style="text-align: center;">mattino</p> | Poco nuvoloso al mattino. Graduale sviluppo di addensamenti sui pendii e passaggi di nubi alte, a tratti spesse, fino a cielo nuvoloso in serata, con qualche possibile isolato rovescio. | | | |
| | Venti: 3000 m deboli da S, in rinforzo in serata; brezze anche intense nelle valli. Temperature: in lieve aumento tranne le minime nelle valli. Zero termico: 2900 » 3300 m; T 1500: 2 » 13 °C; T 3000: -1 » 3 °C (valori nella libera atmosfera). Pressione: in calo. | | | |
|  <p style="text-align: center;">pomeriggio</p> | Temperature: <i>montagna (min max)</i> | ▲ ▲ | Segnalazioni: nulla da segnalare. | |
| | Temperature: <i>valli (min max)</i> | ▼ ▲ | | |

| | | domenica 3 maggio 2026 | | attendibilità: ★★★ |
|--|---|-------------------------------|--|--------------------|
|  <p style="text-align: center;">mattino</p> | Inizialmente nuvoloso per nuvole alte e spesse e qualche nuvola più bassa nelle valli. Nubi in aumento a rendere il cielo molto nuvoloso con gocce o deboli piogge in montagna da metà giornata in poi. | | | |
| | Venti: 3000 m moderati meridionali; brezze intense nelle valli. Temperature: in calo lieve tranne le minime nelle valli. Zero termico: 2700 » 3100 m (valori nella libera atmosfera). Pressione: in calo. | | | |
|  <p style="text-align: center;">pomeriggio</p> | Temperature: <i>montagna (min max)</i> | ▼ ▼ | | |
| | Temperature: <i>valli (min max)</i> | ▲ ▼ | | |

| | | | | tendenza successiva | attendibilità: ★★★ |
|---|--|--|--|---|--------------------|
|  <p style="text-align: center;">lun 4 mag</p> |  <p style="text-align: center;">mar 5 mag</p> |  <p style="text-align: center;">mer 6 mag</p> |  <p style="text-align: center;">gio 7 mag</p> | Tra lunedì e mercoledì cielo molto nuvoloso con rovesci, più frequenti sui rilievi. Miglioramenti da giovedì. | |

| 01/05/2026 | Temperatura Max di ieri (ore 12-18) °C | Temperatura Min di oggi (ore 00-08) °C | Precipitazioni ultime 24 ore (ore 08-08) mm |
|---|---|---|--|
| Aosta - Mont-Fleury 577 m. slm | 17,6 | 10,4 | 0,0 |
| Ayas - Champoluc 1566 m. slm | 8,3 | 4,8 | 0,0 |
| Champorcher - Petit-Mont-Blanc 1640 m. slm | 6,3 | 3,2 | 0,0 |
| Cogne - Gimillan 1785 m. slm | 9,2 | 3,3 | 0,0 |
| Courmayeur - Dolonne 1200 m. slm | 14,4 | 7,6 | 0,0 |
| Donnas - Clapey 341 m. slm | 17,7 | 8,5 | 0,0 |
| Etroubles - Chevière 1339 m. slm | 10,7 | 5,5 | 0,0 |
| Gressoney-Saint-Jean - Bieltschocke 1370 m. slm | 9,5 | 4,0 | 0,0 |
| La Thuile - Les Granges 1637 m. slm | 10,4 | 4,1 | 0,0 |
| Morgex - Capoluogo 938 m. slm | 16,2 | 9,6 | 0,0 |
| Nus - Saint-Barthélemy - Osservatorio 1675 m. slm | 8,5 | 3,8 | 0,0 |
| Rhêmes-Notre-Dame - Chaudanne 1794 m. slm | 8,5 | 3,4 | 0,0 |
| Saint-Christophe - Aeroporto 545 m. slm | 19,2 | 11,8 | 0,0 |
| Saint-Vincent - Terme 626 m. slm | - | - | - |
| Valgrisenche - Menthieu 1859 m. slm | 8,4 | 3,2 | 0,0 |
| Valsavarenche - Pont 1951 m. slm | 8,3 | 3,0 | 0,0 |
| Valtournenche - Breuil Cervinia 1998 m. slm | 6,7 | 2,5 | 0,0 |
| Verrès - Capoluogo 375 m. slm | 17,9 | 10,8 | 0,0 |
| Villeneuve - S.R. Saint-Nicolas 839 m. slm | 18,0 | 9,6 | 0,0 |

(I dati riportati sono pubblicati con procedura automatica, non risultano pertanto validati)