



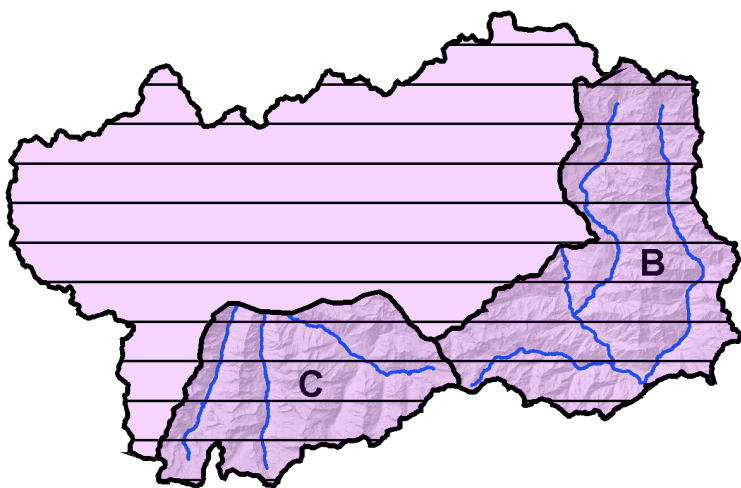
Questo bollettino contiene degli AVVISI DI CRITICITA'

Il bollettino meteo contiene degli avvisi





Ambito territoriale Zona di allertamento	Livelli di Criticità	Tipo rischio	Scenario	Previsioni prossime 24 ore		Tendenza per le successive 36-48 ore	
				Pioggia (media e max)	Zero termico / Quota neve	Pioggia (media)	Zero termico / Quota neve
A	Possibile criticità prevista a lungo termine		Ordinaria criticità per temporali forti dal pomeriggio di oggi a tutta la giornata di domani	moderata localmente forte		debole localmente moderata	
B	Possibile criticità prevista a lungo termine		Ordinaria criticità per temporali forti dal pomeriggio di oggi a tutta la giornata di domani	moderata localmente forte-molto forte	Zero termico 3600-3300 m	moderata localmente forte	Zero termico 3300-2500 m
C	Possibile criticità prevista a lungo termine		Ordinaria criticità per temporali forti dal pomeriggio di oggi a tutta la giornata di domani	moderata localmente forte-molto forte	Quota neve 3300-3000 m	debole localmente moderata	Quota neve 3000-2000 m

Descrizione degli effetti al suolo :

Lo scenario di ordinaria criticità per temporali forti si riferisce agli effetti al suolo che si possono verificare in conseguenza alle previsioni relative al pomeriggio di oggi e a tutta a giornata di sabato. Si ricorda che i fenomeni a carattere temporalesco possono causare problemi alle reti di smaltimento delle acque, dare luogo a fenomeni di allagamento nei rivi secondari, nonché innescare colate detritiche di difficile previsione spazio-temporale e localizzati fenomeni di frana. In considerazione della persistenza del maltempo e dell'incertezza delle previsioni attualmente disponibili per la notte di domenica e la giornata di lunedì, si determina una "Possibile criticità prevista a lungo termine". Il prossimo bollettino di criticità verrà emesso domenica alle ore 15:00 per l'aggiornamento della situazione.



LIVELLI DI CRITICITA'

-  Situazione ordinaria: Da Criticità assente a "ordinaria criticità"
-  Moderata criticità: In grado di coinvolgere ambiti territoriali ristretti (a scala comunale) e/o di determinare danni di media gravità a scala regionale - AVVISI DI CRITICITA'
-  Elevata criticità: In grado di coinvolgere ambiti territoriali estesi (a scala regionale) e/o di determinare danni di gravità rilevante - AVVISI DI CRITICITA'
-  Possibile criticità prevista a lungo termine: Da ordinaria a moderata a elevata ma incerta nel periodo successivo (a più di 36 ore dal momento dell'emmissione delle previsioni e da riconfermare entro le 24 ore con un nuovo bollettino/avviso - PRE-AVVISI DI CRITICITA'

N.B. Per una corretta interpretazione consultare sempre il manuale d'uso