



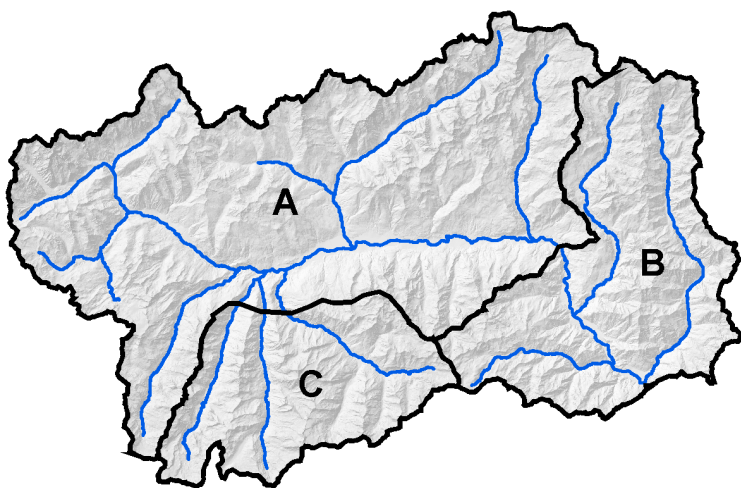
Questo bollettino non contiene degli avvisi di criticità

Il bollettino meteo contiene degli avvisi


Ambito territoriale Zona di allertamento	Livelli di Criticità	Tipo rischio	Scenario	Previsioni prossime 24 ore		Tendenza per le successive 36-48 ore	
				Pioggia (media e max)	Zero termico / Quota neve	Pioggia (media)	Zero termico / Quota neve
A	Situazione ordinaria		Ordinaria criticità per temporali forti	Moderata localmente forte	Zero termico 3500->2600	Assente	Zero termico 2700
B	Situazione ordinaria		Ordinaria criticità per temporali forti	Debole localmente forte		Quota neve 2300	
C	Situazione ordinaria		Ordinaria criticità per temporali forti	Moderata localmente		Assente	Quota neve -

Descrizione degli effetti al suolo :

Note: Le precipitazioni a carattere temporalesco possono causare problemi alle reti di smaltimento delle acque, dare luogo a fenomeni di allagamento nei rivi secondari, nonché innescare colate detritiche di difficile previsione spazio-temporale. Si ricorda che tali situazioni sono contemplate nel manuale d'uso e sono equivalenti ad uno scenario di "ordinaria criticità" ai sensi della Direttiva della Presidenza del Consiglio dei Ministri 27.02.2004



LIVELLI DI CRITICITA'




Situazione ordinaria: Da Criticità assente a "ordinaria criticità"



Moderata criticità: In grado di coinvolgere ambiti territoriali ristretti (a scala comunale) e/o di determinare danni di media gravità a scala regionale



Elevata criticità: In grado di coinvolgere ambiti territoriali estesi (a scala regionale) e/o di determinare danni di gravità rilevante



Possibile criticità prevista a lungo termine: Da ordinaria a moderata a elevata ma incerta nel periodo successivo (a più di 36 ore dal momento dell'emissione delle previsioni e da riconfermare entro le 24 ore con un nuovo bollettino/avviso)

N.B. Per una corretta interpretazione consultare sempre il manuale d'uso