



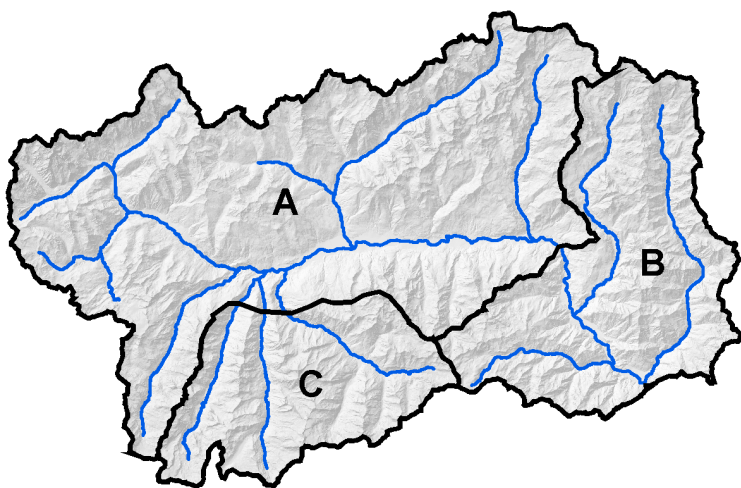
Questo bollettino non contiene degli avvisi di criticità

Il bollettino meteo contiene degli avvisi





Ambito territoriale Zona di allertamento	Livelli di Criticità	Tipo rischio	Scenario	Previsioni prossime 24 ore		Tendenza per le successive 36-48 ore	
				Pioggia (media e max)	Zero termico / Quota neve	Pioggia (media)	Zero termico / Quota neve
A	Situazione ordinaria		Ordinaria criticità	moderata localmente forte	Zero termico 1400-1600m	da moderate a deboli	Zero termico 2200-2100m
B	Situazione ordinaria		Ordinaria criticità	forte		Quota neve 800-1400m	
C	Situazione ordinaria			moderata		da moderate a deboli	

Descrizione degli effetti al suolo :

In considerazione dell'oscillazione della quota neve, lo scenario di ordinaria criticità è relativo alla porzione di territorio al di sotto dei 1200-1400m per le zone A e B dove le precipitazioni saranno a carattere forte e potrebbero causare alcuni limitati fenomeni gravitativi sui versanti e sporadici problemi alle reti di smaltimento delle acque. Si ricorda che tali situazioni sono equivalenti ad uno scenario di "ordinaria criticità" ai sensi della Direttiva della Presidenza del Consiglio dei Ministri 27.02.2004



LIVELLI DI CRITICITA'

-  Situazione ordinaria: Da Criticità assente a "ordinaria criticità"
-  Moderata criticità: In grado di coinvolgere ambiti territoriali ristretti (a scala comunale) e/o di determinare danni di media gravità a scala regionale
-  Elevata criticità: In grado di coinvolgere ambiti territoriali estesi (a scala regionale) e/o di determinare danni di gravità rilevante
-  Possibile criticità prevista a lungo termine: Da ordinaria a moderata a elevata ma incerta nel periodo successivo (a più di 36 ore dal momento dell'emmissione delle previsioni e da riconfermare entro le 24 ore con un nuovo bollettino/avviso)

N.B. Per una corretta interpretazione consultare sempre il manuale d'uso