



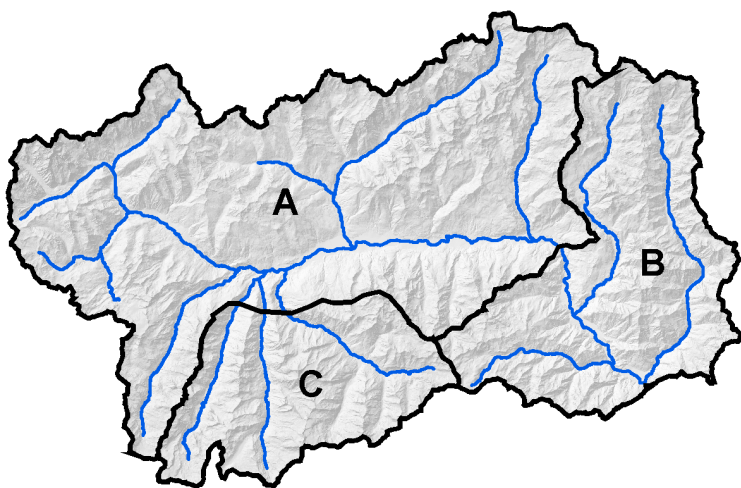
Questo bollettino non contiene degli avvisi di criticità

Il bollettino meteo contiene degli avvisi





Ambito territoriale Zona di allertamento	Livelli di Criticità	Tipo rischio	Scenario	Previsioni prossime 24 ore		Tendenza per le successive 36-48 ore	
				Pioggia (media e max)	Zero termico / Quota neve	Pioggia (media)	Zero termico / Quota neve
A	Situazione ordinaria			moderata localmente forte		da debole ad assente	
B	Situazione ordinaria		Ordinaria criticità	forte	Zero termico 1600-1900 m Quota neve 800-1400 m	da debole ad assente	Zero termico 2100-2200 m Quota neve -
C	Situazione ordinaria			moderata		da debole ad assente	

Descrizione degli effetti al suolo :

In considerazione dell'oscillazione della quota delle nevicate, da 800 m a 1400 m, lo scenario di ordinaria criticità è relativo alla porzione di territorio al di sotto dei 1400 m per la zona B dove le precipitazioni saranno a carattere forte e potrebbero causare puntuali fenomeni gravitativi sui versanti e sporadici problemi alla rete di smaltimento delle acque. Si ricorda che tali situazioni sono equivalenti ad uno scenario di "ordinaria criticità" ai sensi della Direttiva della Presidenza del Consiglio dei Ministri 27.02.2004.



LIVELLI DI CRITICITA'

-  Situazione ordinaria: Da Criticità assente a "ordinaria criticità"
-  Moderata criticità: In grado di coinvolgere ambiti territoriali ristretti (a scala comunale) e/o di determinare danni di media gravità a scala regionale
-  Elevata criticità: In grado di coinvolgere ambiti territoriali estesi (a scala regionale) e/o di determinare danni di gravità rilevante
-  Possibile criticità prevista a lungo termine: Da ordinaria a moderata a elevata ma incerta nel periodo successivo (a più di 36 ore dal momento dell'emmissione delle previsioni e da riconfermare entro le 24 ore con un nuovo bollettino/avviso)

N.B. Per una corretta interpretazione consultare sempre il manuale d'uso