

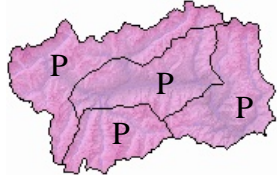


**PREVISIONI sino a 36 ore**

Zone di Allerta	Tipo di Avviso	METEO		EFFETTI AL SUOLO			Sino alle ore 24.00 di domani															
		Precipitazione media e max sull'area	Avvisi meteo	Livelli di criticità	Tipo di rischio	Scenari																
A	<b>AVVISO CRITICITÀ</b>	Forte	○ Temporali forti e diffusi ● Precipitazioni forti	<b>2 Moderata</b>	Idrogeologico	Localizzati fenomeni di frana e di colata detritica	 <p><b>Legenda</b></p> <ul style="list-style-type: none"> <li>- Situazione ordinaria</li> <li>1 Ordinaria criticità</li> <li>2 Moderata criticità</li> <li>3 Elevata criticità</li> </ul>															
B	<b>AVVISO CRITICITÀ</b>	Molto forte	○ Temporali forti e diffusi ● Precipitazioni forti	<b>2 Moderata</b>	Idrogeologico	Localizzati fenomeni di frana e di colata detritica																
C	<b>AVVISO CRITICITÀ</b>	Forte	○ Temporali forti e diffusi ● Precipitazioni forti	<b>2 Moderata</b>	Idrogeologico	Localizzati fenomeni di frana e di colata detritica																
D	<b>AVVISO CRITICITÀ</b>	Forte	○ Temporali forti e diffusi ● Precipitazioni forti	<b>2 Moderata</b>	Idrogeologico	Localizzati fenomeni di frana e di colata detritica																
<p><b>Legenda</b></p> 		<p><b>Zero termico/Quota neve</b></p> <table border="1"> <thead> <tr> <th rowspan="2"></th> <th colspan="3">Domani</th> </tr> <tr> <th>Oggi pomeriggio</th> <th>Domani mattina</th> <th>Domani pomeriggio</th> </tr> </thead> <tbody> <tr> <td>Zero termico</td> <td>3600</td> <td>3600</td> <td>3600</td> </tr> <tr> <td>Quota neve</td> <td>3300</td> <td>3300</td> <td>3300</td> </tr> </tbody> </table>			Domani			Oggi pomeriggio	Domani mattina	Domani pomeriggio	Zero termico	3600	3600	3600	Quota neve	3300	3300	3300	<p><b>Descrizione effetti al suolo:</b> La precipitazioni previste in intensificazione nel primo pomeriggio di oggi, valutato lo stato di saturazione dei suoli, potranno determinare localizzati fenomeni di instabilità sui versanti e/o riattivazioni di fenomeni quiescenti di maggiori dimensioni, accelerazione dei grandi movimenti franosi attivi e monitorati, colate detritiche con parziale riattivazione di conoidi anche su bacini superiori ai 10 kmq e possibili esondazioni e fenomeni di trasporto solido nei tratti montani dei bacini a regime torrentizio (fino a 50-60 kmq).</p>			
	Domani																					
	Oggi pomeriggio	Domani mattina	Domani pomeriggio																			
Zero termico	3600	3600	3600																			
Quota neve	3300	3300	3300																			

**TENDENZA PER LE SUCCESSIVE 24ORE**

Zone di Allerta	METEO		EFFETTI AL SUOLO			Domenica
	Tendenza precipitazioni medie	Zero termico Quota Neve	Livelli di criticità	Tipo di rischio	Scenari	
A	Moderata	Zero termico 4200 Quota neve 3700	P Possibile criticità	Idrogeologico localizzato	Verrà precisato entro le prossime 24 ore	 <p><b>Legenda</b></p> <ul style="list-style-type: none"> <li>- Situazione ordinaria</li> <li>1 Ordinaria criticità</li> <li>P Possibile criticità</li> </ul>
B	Da debole a moderata		P Possibile criticità	Idrogeologico localizzato	Verrà precisato entro le prossime 24 ore	
C	Da debole a moderata		P Possibile criticità	Idrogeologico localizzato	Verrà precisato entro le prossime 24 ore	
D	Da debole a moderata		P Possibile criticità	Idrogeologico localizzato	Verrà precisato entro le prossime 24 ore	
<p><b>Note:</b> Con il termine 'Possibile criticità' si intende una situazione, a più di 36 ore dal momento dell'emissione delle previsioni, il cui grado di rischio è ancora incerto a causa di una criticità prevista il venerdì per la domenica sera/lunedì e/o di un basso grado di affidabilità, in termini di probabilità di accadimento, delle previsioni meteorologiche. La situazione verrà comunque precisata domani entro le ore 15.00.</p>						

**TENDENZA SUCCESSIVA**

possibili deboli precipitazioni.						Domenica
<b>NB: Per una corretta interpretazione, leggere sempre il manuale d'uso</b>						