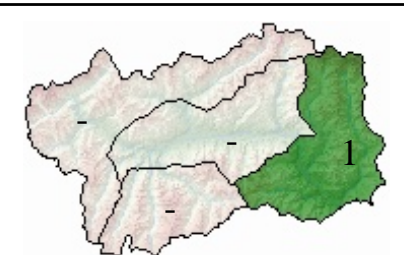




**PREVISIONI sino a 36 ore**

Zone di Allerta	Tipo di Avviso	METEO		EFFETTI AL SUOLO			Sino alle ore 24.00 di domani
		Precipitazione media e max sull'area	Avvisi meteo	Livelli di criticità	Tipo di rischio	Scenari	
A	----	Moderata localmente forte	<input type="radio"/> Temporali forti e diffusi <input type="radio"/> Precipitazioni forti	- ----	----	----	 <p><b>Legenda</b></p> <ul style="list-style-type: none"> <li>- Situazione ordinaria</li> <li>1 Ordinaria criticità</li> <li>2 Moderata criticità</li> <li>3 Elevata criticità</li> </ul>
B	<b>AVVISO meteo</b>	Forte localmente molto forte	<input type="radio"/> Temporali forti e diffusi <input checked="" type="radio"/> Precipitazioni forti	<b>1</b> <b>Ordinaria</b>	Idrogeologico	Ordinaria criticità per piogge forti	
C	----	Moderata localmente forte	<input type="radio"/> Temporali forti e diffusi <input type="radio"/> Precipitazioni forti	- ----	----	----	
D	----	Moderata localmente forte	<input type="radio"/> Temporali forti e diffusi <input type="radio"/> Precipitazioni forti	- ----	----	----	

	Zero termico/Quota neve			<b>Descrizione effetti al suolo:</b> Limitatamente ai settori collocati al di sotto della quota neve prevista, le precipitazioni forti e/o a carattere temporalesco, oltre che causare problemi alle reti di smaltimento delle acque, dare luogo a fenomeni di allagamento nei rivi secondari, possono innescare colate detritiche su piccoli bacini montani dell'ordine di alcuni kmq, fenomeni di trasporto solido nei tratti montani dei bacini a regime torrentizio (fino a 50-60 kmq), cadute di massi e frane superficiali di difficile previsione spazio-temporale. Si ricorda che tali situazioni sono contemplate nel manuale d'uso e sono equivalenti ad uno scenario di 'ordinaria criticità' ai sensi della Direttiva della Presidenza del Consiglio dei Ministri 27.02.2004
	Oggi	Domani		
	pomeriggio	mattino	pomeriggio	
Zero termico	2400	2600	2600	
Quota neve	1600	1700	1900	

**TENDENZA PER LE SUCCESSIVE 24ORE**

Zone di Allerta	METEO		EFFETTI AL SUOLO				
	Tendenza precipitazioni medie	Zero termico Quota Neve	Livelli di criticità	Tipo di rischio	Scenari		
A	Debole	Zero termico 2700	- ----	----	----	<p><b>Legenda</b></p> <ul style="list-style-type: none"> <li>- Situazione ordinaria</li> <li>1 Ordinaria criticità</li> <li>P Possibile criticità</li> </ul>	Martedì
B	Debole		- ----	----	----		
C	Debole		- ----	----	----		
D	Debole	Quota neve 2400	- ----	----	----		

**Note:** ----

**TENDENZA SUCCESSIVA**

non si prevedono precipitazioni di rilievo.	Mercoledì
<b>NB: Per una corretta interpretazione, leggere sempre il manuale d'uso</b>	