




PREVISIONI sino a 36 ore

Zone di Allerta	Tipo di Avviso	METEO		EFFETTI AL SUOLO			Sino alle ore 24.00 di domani															
		Precipitazione media e max sull'area	Avvisi meteo	Livelli di criticità	Tipo di rischio	Scenari																
A	AVVISO meteo	Moderata	● Temporali forti e diffusi ○ Precipitazioni forti	1 Ordinaria	Idrogeologico	Ordinaria criticità per temporali forti	 <p>Legenda</p> <ul style="list-style-type: none"> - Situazione ordinaria 1 Ordinaria criticità 2 Moderata criticità 3 Elevata criticità 															
B	AVVISO meteo	Moderata	● Temporali forti e diffusi ○ Precipitazioni forti	1 Ordinaria	Idrogeologico	Ordinaria criticità per temporali forti																
C	AVVISO meteo	Moderata	● Temporali forti e diffusi ○ Precipitazioni forti	1 Ordinaria	Idrogeologico	Ordinaria criticità per temporali forti																
D	AVVISO meteo	Moderata	● Temporali forti e diffusi ● Precipitazioni forti	1 Ordinaria	Idrogeologico	Ordinaria criticità per temporali forti																
<p>Legenda</p> 		<p>Zero termico/Quota neve</p> <table border="1"> <thead> <tr> <th rowspan="2"></th> <th colspan="3">Domani</th> </tr> <tr> <th>Oggi pomeriggio</th> <th>Domani mattina</th> <th>Domani pomeriggio</th> </tr> </thead> <tbody> <tr> <td>Zero termico</td> <td>3100</td> <td>2900</td> <td>3100</td> </tr> <tr> <td>Quota neve</td> <td>2800</td> <td>2600</td> <td>2800</td> </tr> </tbody> </table>			Domani			Oggi pomeriggio	Domani mattina	Domani pomeriggio	Zero termico	3100	2900	3100	Quota neve	2800	2600	2800	<p>Descrizione effetti al suolo: Il livello di ordinaria criticità è riferito in particolare alla giornata odierna, mentre per la giornata di lunedì si prevede una cessazione dei fenomeni. Le precipitazioni forti e/o a carattere temporalesco, oltre che causare problemi alle reti di smaltimento delle acque, dare luogo a fenomeni di allagamento nei rivi secondari, possono innescare colate detritiche su piccoli bacini montani dell'ordine di alcuni kmq, fenomeni di trasporto solido nei tratti montani dei bacini a regime torrentizio (fino a 50-60 kmq), cadute di massi e frane superficiali di difficile previsione spazio-temporale. Si ricorda che tali situazioni sono contemplate nel manuale d'uso e sono equivalenti ad uno scenario di 'ordinaria criticità' ai sensi della Direttiva della Presidenza del Consiglio dei Ministri 27.02.2004</p>			
	Domani																					
	Oggi pomeriggio	Domani mattina	Domani pomeriggio																			
Zero termico	3100	2900	3100																			
Quota neve	2800	2600	2800																			

TENDENZA PER LE SUCCESSIVE 24ORE

Zone di Allerta	METEO		EFFETTI AL SUOLO			Martedì
	Tendenza precipitazioni medie	Zero termico Quota Neve	Livelli di criticità	Tipo di rischio	Scenari	
A	Moderata	Zero termico 3100	- ----	----	----	 <p>Legenda</p> <ul style="list-style-type: none"> - Situazione ordinaria 1 Ordinaria criticità P Possibile criticità
B	Moderata		- ----	----	----	
C	Moderata		- ----	----	----	
D	Moderata	Quota neve 2800	- ----	----	----	
<p>Note: ----</p>						

TENDENZA SUCCESSIVA

non si prevedono precipitazioni di rilievo.

NB: Per una corretta interpretazione, leggere sempre il manuale d'uso

Mercoledì