



PREVISIONI sino a 36 ore


Zone di Allerta	Tipo di Avviso	METEO		EFFETTI AL SUOLO			Sino alle ore 24.00 di domani
		Precipitazione media e max sull'area	Avvisi meteo	Livelli di criticità	Tipo di rischio	Scenari	
A	----	Debole	<input type="radio"/> Temporali forti e diffusi <input type="radio"/> Precipitazioni forti	- ----	----	----	 <p>Legenda</p> <ul style="list-style-type: none"> <li>- Situazione ordinaria</li> <li>1 Ordinaria criticità</li> <li>2 Moderata criticità</li> <li>3 Elevata criticità</li> </ul>
B	----	Debole	<input type="radio"/> Temporali forti e diffusi <input type="radio"/> Precipitazioni forti	- ----	----	----	
C	----	Debole	<input type="radio"/> Temporali forti e diffusi <input type="radio"/> Precipitazioni forti	- ----	----	----	
D	----	Debole	<input type="radio"/> Temporali forti e diffusi <input type="radio"/> Precipitazioni forti	- ----	----	----	

Legenda	Zero termico/Quota neve			
	Oggi	Domani		
	pomeriggio	mattino	pomeriggio	
	Zero termico	2600	1900	2800
	Quota neve	2000	1600	1900

**Descrizione effetti al suolo:** nonostante l'assenza di criticità sull'intero territorio regionale, non si esclude la possibilità di innesco di dissesti puntuali in corrispondenza di settori di particolare vulnerabilità in relazione alle condizioni di saturazione dei suoli.

TENDENZA PER LE SUCCESSIVE 24ORE

Zone di Allerta	METEO		EFFETTI AL SUOLO			Giorni
	Tendenza precipitazioni medie	Zero termico Quota Neve	Livelli di criticità	Tipo di rischio	Scenari	
A	Debole	Zero termico 1400/1700	- ----	----	----	 <p>Legenda</p> <ul style="list-style-type: none"> <li>- Situazione ordinaria</li> <li>1 Ordinaria criticità</li> <li>P Possibile criticità</li> </ul>
B	Debole		- ----	----	----	
C	Debole		- ----	----	----	
D	Debole	Quota neve 1100/1200	- ----	----	----	

**Note:** ----

TENDENZA SUCCESSIVA

Possibili deboli precipitazioni.	Venerdì
<b>NB: Per una corretta interpretazione, leggere sempre il manuale d'uso</b>	