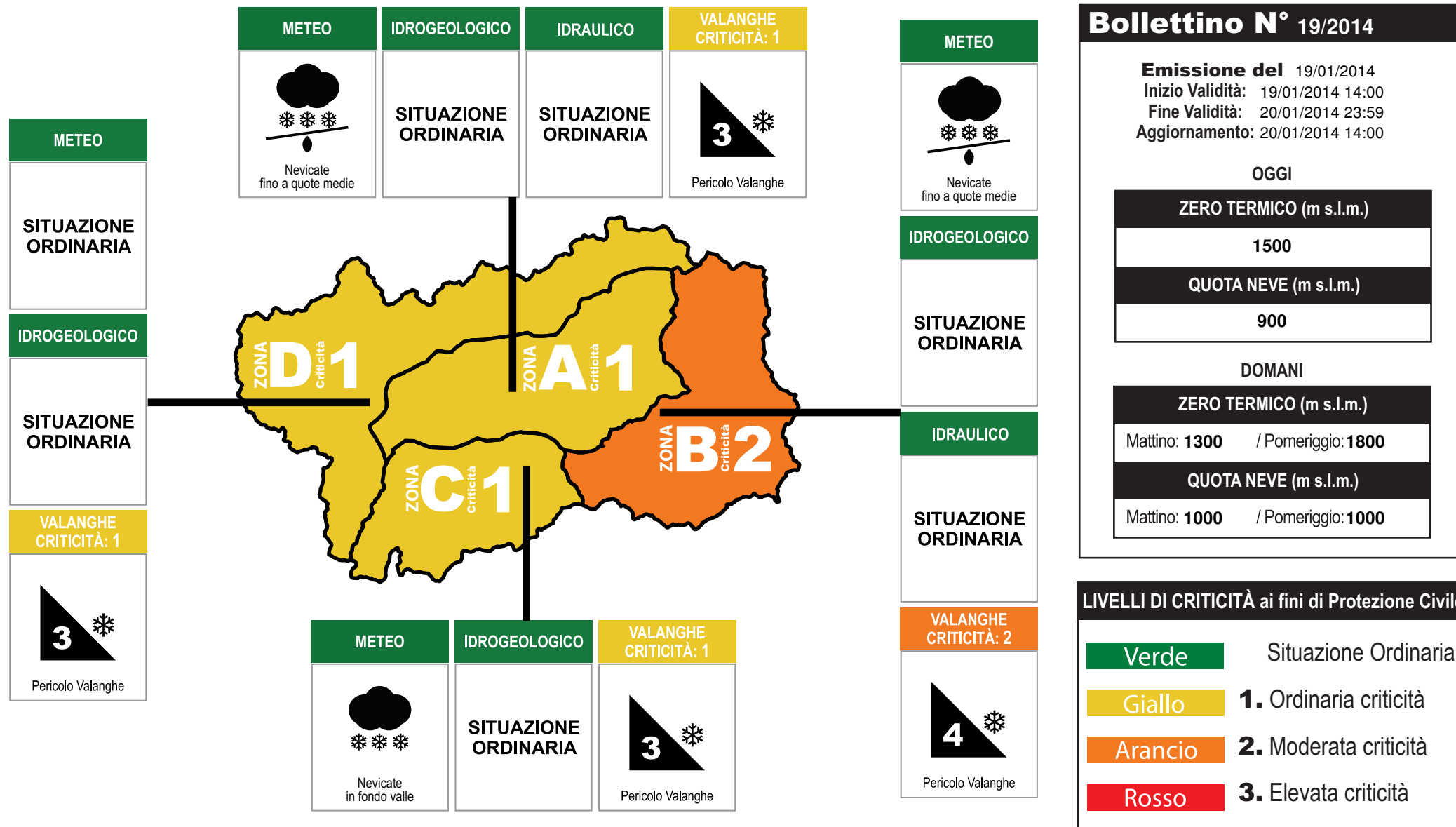


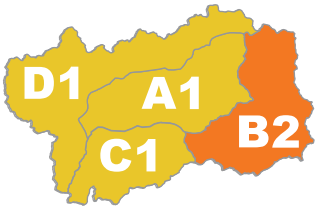




BOLLETTINO DI CRITICITÀ METEOROLOGICA, IDROGEOLOGICA E VALANGHIVA REGIONALE (ai sensi della direttiva PCM 27/02/2004)

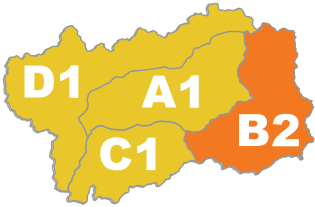






Questo bollettino contiene avvisi di criticità



BOLLETTINO DI CRITICITÀ METEOROLOGICA, IDROGEOLOGICA E VALANGHIVA REGIONALE

Dalle 12.00 alle 24.00 di OGGI		ZONE	Livelli e scenari di criticità METEOROLOGICA	Livelli e scenari di criticità IDROGEOLOGICA-IDRAULICA	Livelli e scenari di criticità VALANGHIVA												
 <p>Corrispondenze fra</p> <p>CRITICITÀ = N° = COLORE</p> <table border="1"> <tr> <td>Situaz. Ordinaria</td> <td>1</td> <td>Verde</td> </tr> <tr> <td>Ordinaria</td> <td>2</td> <td>Giallo</td> </tr> <tr> <td>Moderata</td> <td>3</td> <td>Arancio</td> </tr> <tr> <td>Elevata</td> <td>3</td> <td>Rosso</td> </tr> </table>	Situaz. Ordinaria	1	Verde	Ordinaria	2	Giallo	Moderata	3	Arancio	Elevata	3	Rosso	A	 <p>Avviso: - Precipitazione media e massima: Debole localmente moderata</p>		Criticità: - -	<p>CRITICITÀ: 1</p> <p>Grado di pericolo: 3: Marcato Manto nevoso da moderato a debole consolidamento su molti pendii ripidi; possibili medie e anche grandi valanghe spontanee.</p>
	Situaz. Ordinaria	1	Verde														
	Ordinaria	2	Giallo														
	Moderata	3	Arancio														
Elevata	3	Rosso															
B	 <p>Avviso: - Precipitazione media e massima: Moderata localmente forte</p>		Criticità: - -	<p>CRITICITÀ: 2</p> <p>Grado di pericolo: 4: Forte Manto nevoso debolmente consolidato sulla maggior parte dei pendii ripidi; probabili molte valanghe spontanee anche di grandi dimensioni.</p>													
C	 <p>Avviso: - Precipitazione media e massima: Debole localmente moderata</p>		Criticità: - -	<p>CRITICITÀ: 1</p> <p>Grado di pericolo: 3: Marcato Manto nevoso da moderato a debole consolidamento su molti pendii ripidi; possibili medie e anche grandi valanghe spontanee.</p>													
D	 <p>Avviso: - Precipitazione media e massima: Debole</p>		Criticità: - -	<p>CRITICITÀ: 1</p> <p>Grado di pericolo: 3: Marcato Manto nevoso da moderato a debole consolidamento su molti pendii ripidi; possibili medie e anche grandi valanghe spontanee.</p>													

Dalle 00.00 alle 24.00 di DOMANI		ZONE	Livelli e scenari di criticità METEOROLOGICA	Livelli e scenari di criticità IDROGEOLOGICA-IDRAULICA	Livelli e scenari di criticità VALANGHIVA												
 <p>Corrispondenze fra</p> <p>CRITICITÀ = N° = COLORE</p> <table border="1"> <tr> <td>Situaz. Ordinaria</td> <td>1</td> <td>Verde</td> </tr> <tr> <td>Ordinaria</td> <td>2</td> <td>Giallo</td> </tr> <tr> <td>Moderata</td> <td>3</td> <td>Arancio</td> </tr> <tr> <td>Elevata</td> <td>3</td> <td>Rosso</td> </tr> </table>	Situaz. Ordinaria	1	Verde	Ordinaria	2	Giallo	Moderata	3	Arancio	Elevata	3	Rosso	A	 <p>Avviso: - Precipitazione media e massima: Debole localmente moderata</p>		Criticità: - -	<p>CRITICITÀ: 1</p> <p>Grado di pericolo: 3: Marcato Manto nevoso da moderato a debole consolidamento su molti pendii ripidi; possibili medie e anche grandi valanghe spontanee.</p>
	Situaz. Ordinaria	1	Verde														
	Ordinaria	2	Giallo														
	Moderata	3	Arancio														
Elevata	3	Rosso															
B	 <p>Avviso: - Precipitazione media e massima: Debole localmente moderata</p>		Criticità: - -	<p>CRITICITÀ: 2</p> <p>Grado di pericolo: 4: Forte Manto nevoso debolmente consolidato sulla maggior parte dei pendii ripidi; probabili molte valanghe spontanee anche di grandi dimensioni.</p>													
C	 <p>Avviso: - Precipitazione media e massima: Debole localmente moderata</p>		Criticità: - -	<p>CRITICITÀ: 1</p> <p>Grado di pericolo: 3: Marcato Manto nevoso da moderato a debole consolidamento su molti pendii ripidi; possibili medie e anche grandi valanghe spontanee.</p>													
D	 <p>Avviso: - Precipitazione media e massima: Debole localmente moderata</p>		Criticità: - -	<p>CRITICITÀ: 1</p> <p>Grado di pericolo: 3: Marcato Manto nevoso da moderato a debole consolidamento su molti pendii ripidi; possibili medie e anche grandi valanghe spontanee.</p>													

LEGENDA intensità di precipitazione		
Intensità	mm in 12 h	mm in 24 h
Debole	0-10	0-15
Moderata	10-30	15-45
Forte	30-60	45-90
Molto forte	>60	>90

NOTE

NOTA INFORMATIVA NEVE: si prevedono fino alla mattina di domani nevicate moderate in zona B (circa 30 cm oltre 1500 m) e generalmente deboli in A e C (più deboli e tali da non dare luogo a nota informativa in zona D). Limite neve sui 500 m (centro-W) e 1100 m (E), in rialzo.

NOTE

NOTE

N.B:
Per una corretta lettura e interpretazione si raccomanda la consultazione del manuale d'uso.