

### Bollettino N° 56/2014

**Emissione del** 25/02/2014  
**Inizio Validità:** 25/02/2014 14:00  
**Fine Validità:** 26/02/2014 23:59  
**Aggiornamento:** 26/02/2014 14:00

**OGGI**

<b>ZERO TERMICO (m s.l.m.)</b>
1600
<b>QUOTA NEVE (m s.l.m.)</b>
-

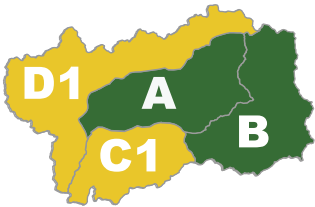
**DOMANI**

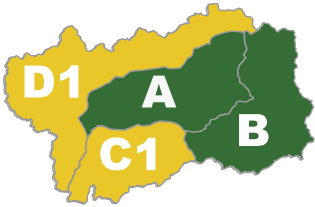


<b>ZERO TERMICO (m s.l.m.)</b>
Mattino: <b>1000</b> / Pomeriggio: <b>1400</b>
<b>QUOTA NEVE (m s.l.m.)</b>
Mattino: <b>700</b> / Pomeriggio: <b>900</b>

### LIVELLI DI CRITICITÀ ai fini di Protezione Civile

<b>Verde</b>	Situazione Ordinaria
<b>Giallo</b>	<b>1.</b> Ordinaria criticità
<b>Arancio</b>	<b>2.</b> Moderata criticità
<b>Rosso</b>	<b>3.</b> Elevata criticità

# BOLLETTINO DI CRITICITÀ METEOROLOGICA, IDROGEOLOGICA E VALANGHIVA REGIONALE

Dalle 12.00 alle 24.00 di OGGI		ZONE	Livelli e scenari di criticità METEOROLOGICA		Livelli e scenari di criticità IDROGEOLOGICA-IDRAULICA		Livelli e scenari di criticità VALANGHIVA											
 <p>Corrispondenze fra</p> <p><b>CRITICITÀ = N° = COLORE</b></p> <table border="1"> <tr> <td>Situaz. Ordinaria</td> <td>1</td> <td>Verde</td> </tr> <tr> <td>Ordinaria</td> <td>2</td> <td>Giallo</td> </tr> <tr> <td>Moderata</td> <td>3</td> <td>Arancio</td> </tr> <tr> <td>Elevata</td> <td>3</td> <td>Rosso</td> </tr> </table>	Situaz. Ordinaria	1	Verde	Ordinaria	2	Giallo	Moderata	3	Arancio	Elevata	3	Rosso	A	Avviso: - Precipitazione media e massima: <b>Assente</b>		Criticità: - -		Grado di pericolo: <b>2: Moderato</b> Manto nevoso moderatamente consolidato su alcuni pendii ripidi, altrove ben consolidato; non sono da aspettarsi grandi valanghe spontanee.
	Situaz. Ordinaria	1	Verde															
	Ordinaria	2	Giallo															
	Moderata	3	Arancio															
Elevata	3	Rosso																
B	Avviso: - Precipitazione media e massima: <b>Assente</b>		Criticità: - -		Grado di pericolo: <b>2: Moderato</b> Manto nevoso moderatamente consolidato su alcuni pendii ripidi, altrove ben consolidato; non sono da aspettarsi grandi valanghe spontanee.													
C	Avviso: - Precipitazione media e massima: <b>Assente</b>		Criticità: - -		<b>CRITICITÀ: 1</b> Grado di pericolo: <b>3: Marcato</b> Manto nevoso da moderato a debole consolidamento su molti pendii ripidi; possibili medie e anche grandi valanghe spontanee.													
D	Avviso: - Precipitazione media e massima: <b>Assente localmente debole</b>		Criticità: - -		<b>CRITICITÀ: 1</b> Grado di pericolo: <b>3: Marcato</b> Manto nevoso da moderato a debole consolidamento su molti pendii ripidi; possibili medie e anche grandi valanghe spontanee.													

Dalle 00.00 alle 24.00 di DOMANI		ZONE	Livelli e scenari di criticità METEOROLOGICA		Livelli e scenari di criticità IDROGEOLOGICA-IDRAULICA		Livelli e scenari di criticità VALANGHIVA											
 <p>Corrispondenze fra</p> <p><b>CRITICITÀ = N° = COLORE</b></p> <table border="1"> <tr> <td>Situaz. Ordinaria</td> <td>1</td> <td>Verde</td> </tr> <tr> <td>Ordinaria</td> <td>2</td> <td>Giallo</td> </tr> <tr> <td>Moderata</td> <td>3</td> <td>Arancio</td> </tr> <tr> <td>Elevata</td> <td>3</td> <td>Rosso</td> </tr> </table>	Situaz. Ordinaria	1	Verde	Ordinaria	2	Giallo	Moderata	3	Arancio	Elevata	3	Rosso	A	Avviso: - Precipitazione media e massima: <b>Debole localmente moderata</b>		Criticità: - -		Grado di pericolo: <b>2: Moderato</b> Manto nevoso moderatamente consolidato su alcuni pendii ripidi, altrove ben consolidato; non sono da aspettarsi grandi valanghe spontanee.
	Situaz. Ordinaria	1	Verde															
	Ordinaria	2	Giallo															
	Moderata	3	Arancio															
Elevata	3	Rosso																
B	 Avviso: - Precipitazione media e massima: <b>Moderata</b>		Criticità: - -		Grado di pericolo: <b>2: Moderato</b> Manto nevoso moderatamente consolidato su alcuni pendii ripidi, altrove ben consolidato; non sono da aspettarsi grandi valanghe spontanee.													
C	 Avviso: - Precipitazione media e massima: <b>Debole localmente moderata</b>		Criticità: - -		<b>CRITICITÀ: 1</b> Grado di pericolo: <b>3: Marcato</b> Manto nevoso da moderato a debole consolidamento su molti pendii ripidi; possibili medie e anche grandi valanghe spontanee.													
D	Avviso: - Precipitazione media e massima: <b>Debole</b>		Criticità: - -		<b>CRITICITÀ: 1</b> Grado di pericolo: <b>3: Marcato</b> Manto nevoso da moderato a debole consolidamento su molti pendii ripidi; possibili medie e anche grandi valanghe spontanee.													

**LEGENDA intensità di precipitazione**

Intensità	mm in 12 h	mm in 24 h
Debole	0-10	0-15
Moderata	10-30	15-45
Forte	30-60	45-90
Molto forte	>60	>90

**NOTE**  
Dal pomeriggio di domani 26.2.2014 sono possibili nevicate a quote medio basse più estese nelle zone B/C (5 - 30 cm).

**NOTE**

**NOTE**

N.B:  
Per una corretta lettura e interpretazione si raccomanda la consultazione del manuale d'uso.