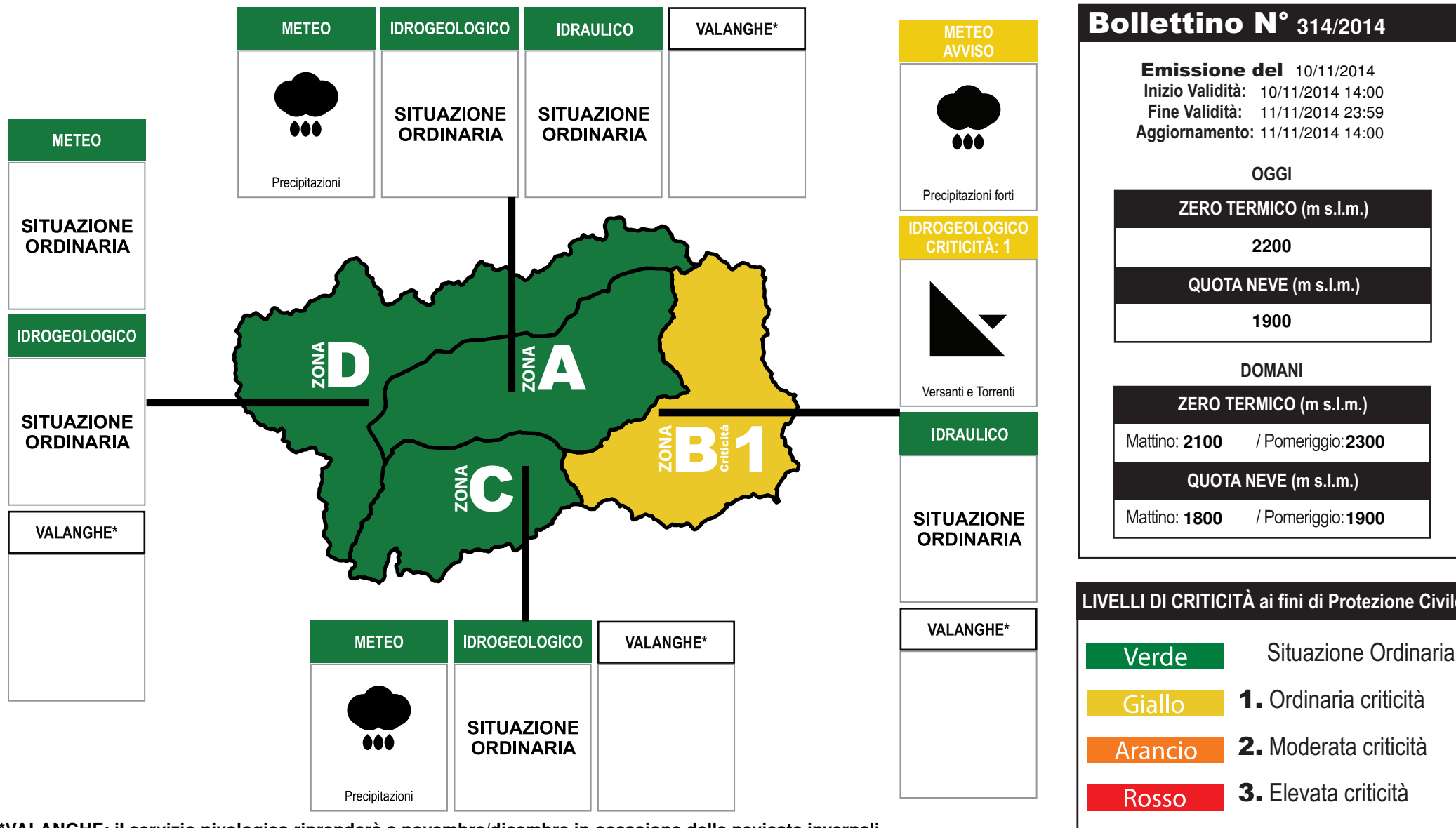


Questo bollettino contiene avvisi meteo




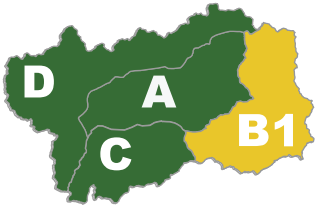




\*VALANGHE: il servizio nivologico riprenderà a novembre/dicembre in occasione delle nevicate invernali.

# BOLLETTINO DI CRITICITÀ METEOROLOGICA, IDROGEOLOGICA E VALANGHIVA REGIONALE



## Bollettino N° 314/2014

Dalle 12.00 alle 24.00 di OGGI		ZONE	Livelli e scenari di criticità METEOROLOGICA	Livelli e scenari di criticità IDROGEOLOGICA-IDRAULICA	Livelli e scenari di criticità VALANGHIVA												
 <p>Corrispondenze fra</p> <p><b>CRITICITÀ = N° = COLORE</b></p> <table border="1"> <tr> <td>Situaz. Ordinaria</td> <td>1</td> <td>Verde</td> </tr> <tr> <td>Ordinaria</td> <td>2</td> <td>Giallo</td> </tr> <tr> <td>Moderata</td> <td>3</td> <td>Arancio</td> </tr> <tr> <td>Elevata</td> <td>3</td> <td>Rosso</td> </tr> </table>	Situaz. Ordinaria	1	Verde	Ordinaria	2	Giallo	Moderata	3	Arancio	Elevata	3	Rosso	A	Avviso: - Precipitazione media e massima: <b>Debole localmente moderata</b>		Criticità: - -	Grado di pericolo: - -
	Situaz. Ordinaria	1	Verde														
	Ordinaria	2	Giallo														
	Moderata	3	Arancio														
Elevata	3	Rosso															
B	Avviso: - Precipitazione media e massima: <b>Debole localmente moderata</b>		Criticità: - -	Grado di pericolo: - -													
C	Avviso: - Precipitazione media e massima: <b>Debole localmente moderata</b>		Criticità: - -	Grado di pericolo: - -													
D	Avviso: - Precipitazione media e massima: <b>Debole localmente moderata</b>		Criticità: - -	Grado di pericolo: - -													

Dalle 00.00 alle 24.00 di DOMANI		ZONE	Livelli e scenari di criticità METEOROLOGICA	Livelli e scenari di criticità IDROGEOLOGICA-IDRAULICA	Livelli e scenari di criticità VALANGHIVA												
 <p>Corrispondenze fra</p> <p><b>CRITICITÀ = N° = COLORE</b></p> <table border="1"> <tr> <td>Situaz. Ordinaria</td> <td>1</td> <td>Verde</td> </tr> <tr> <td>Ordinaria</td> <td>2</td> <td>Giallo</td> </tr> <tr> <td>Moderata</td> <td>3</td> <td>Arancio</td> </tr> <tr> <td>Elevata</td> <td>3</td> <td>Rosso</td> </tr> </table>	Situaz. Ordinaria	1	Verde	Ordinaria	2	Giallo	Moderata	3	Arancio	Elevata	3	Rosso	A	<b>METEO</b> Avviso: -  Precipitazione media e massima: <b>Moderata localmente forte</b>		Criticità: - -	Grado di pericolo: - -
	Situaz. Ordinaria	1	Verde														
	Ordinaria	2	Giallo														
	Moderata	3	Arancio														
Elevata	3	Rosso															
B	<b>AVVISO</b> Avviso: <b>Precipitazioni</b>  Precipitazione media e massima: <b>Forte localmente molto forte</b>	<b>CRITICITÀ: 1</b> 	Criticità: <b>Versanti e torrenti</b> Frane superficiali, cadute massi e fenomeni di esondazione nei rivi secondari.	Grado di pericolo: - -													
C	<b>METEO</b> Avviso: -  Precipitazione media e massima: <b>Moderata localmente forte</b>		Criticità: - -	Grado di pericolo: - -													
D	Avviso: - Precipitazione media e massima: <b>Debole localmente moderata</b>		Criticità: - -	Grado di pericolo: - -													

LEGENDA intensità di precipitazione		
Intensità	mm in 12 h	mm in 24 h
Debole	0-10	0-15
Moderata	10-30	15-45
Forte	30-60	45-90
Molto forte	>60	>90

**NOTE**

Domani è prevista una nuova intensificazione delle precipitazioni, intense nel settore sud-orientale, con limite neve sui 1800-2000 m, localmente a quote inferiori. Fenomeni attenuati presso i confini esteri.

**NOTE**

Le precipitazioni forti possono innescare problemi alle reti di smaltimento delle acque, allagamenti dei locali interrati, esondazione di rivi secondari, cadute di massi e frane superficiali, causando interruzioni temporanee della viabilità, danni localizzati ad infrastrutture, singoli edifici e attività antropiche.

**NOTE**

N.B:  
Per una corretta lettura e interpretazione si raccomanda la consultazione del manuale d'uso.