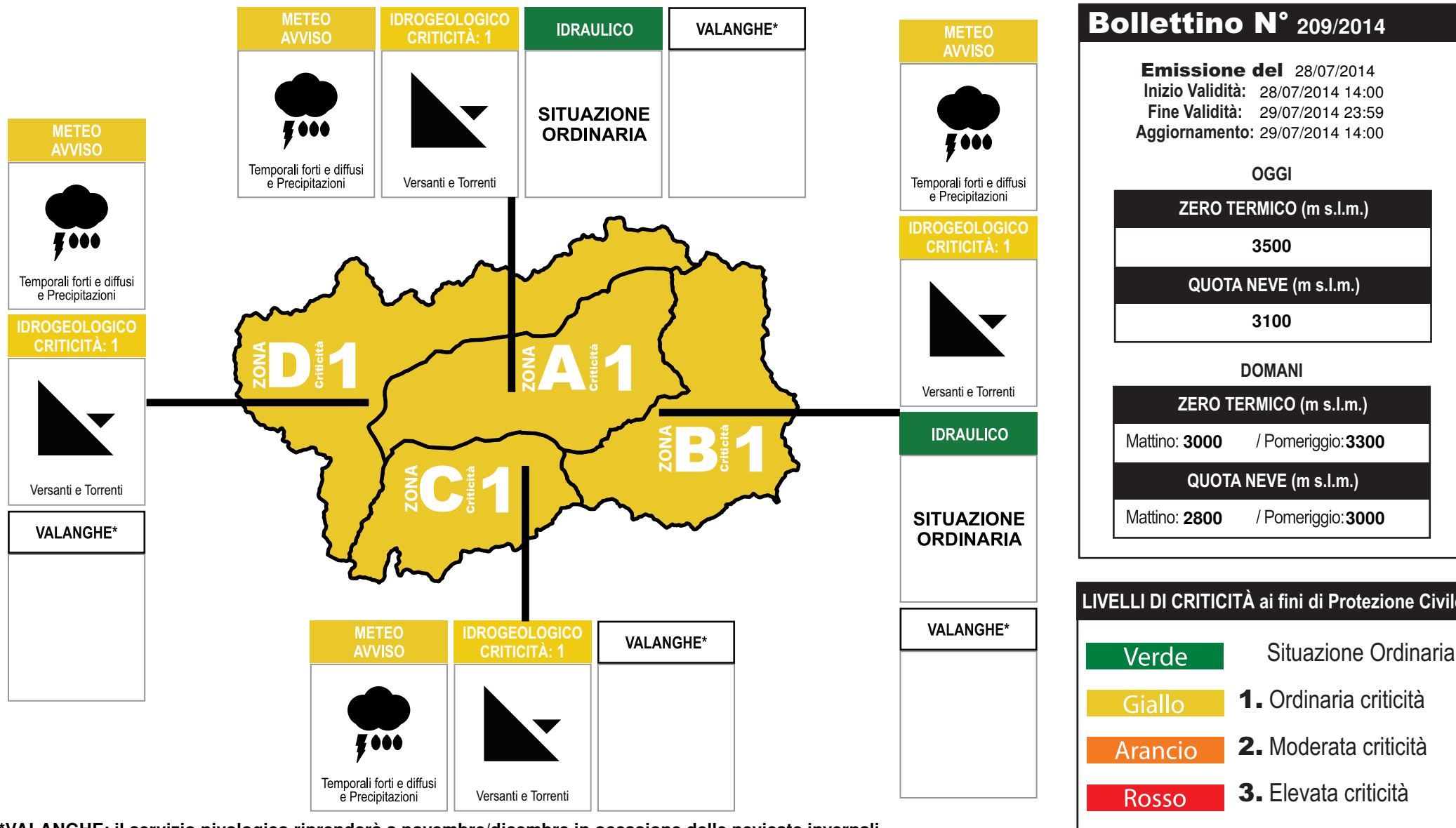











Questo bollettino contiene avvisi meteo



\*VALANGHE: il servizio nivologico riprenderà a novembre/dicembre in occasione delle nevicate invernali.

# BOLLETTINO DI CRITICITÀ METEOROLOGICA, IDROGEOLOGICA E VALANGHIVA REGIONALE

Dalle 12.00 alle 24.00 di OGGI	ZONE	Livelli e scenari di criticità METEOROLOGICA		Livelli e scenari di criticità IDROGEOLOGICA-IDRAULICA		Livelli e scenari di criticità VALANGHIVA	
 <p>Corrispondenze fra  <b>CRITICITÀ = N° = COLORE</b>                      Situaz. Ordinaria <span style="background-color: #90EE90; border: 1px solid black; padding: 2px;">Verde</span>                      Ordinaria <span style="background-color: #FFFF00; border: 1px solid black; padding: 2px;">Giallo</span>                      Moderata <span style="background-color: #FFA500; border: 1px solid black; padding: 2px;">Arancio</span>                      Elevata <span style="background-color: #FF0000; border: 1px solid black; padding: 2px;">Rosso</span></p>	A	AVVISO 	Avviso: <b>Temporali forti e diffusi e Precipitazioni</b> Precipitazione media e massima: <b>Moderata localmente forte</b>	CRITICITÀ: 1 	<span style="background-color: #90EE90; border: 1px solid black; padding: 2px;">Verde</span>	Criticità: <b>Versanti e torrenti</b> Frane superficiali, colate detritiche, cadute massi e fenomeni di esondazione nei rivi secondari	Grado di pericolo: - -
	B	AVVISO 	Avviso: <b>Temporali forti e diffusi e Precipitazioni</b> Precipitazione media e massima: <b>Forte localmente molto forte</b>	CRITICITÀ: 1 	<span style="background-color: #90EE90; border: 1px solid black; padding: 2px;">Verde</span>	Criticità: <b>Versanti e torrenti</b> Frane superficiali, colate detritiche, cadute massi e fenomeni di esondazione nei rivi secondari	Grado di pericolo: - -
	C	AVVISO 	Avviso: <b>Temporali forti e diffusi e Precipitazioni</b> Precipitazione media e massima: <b>Moderata localmente forte</b>	CRITICITÀ: 1 	<span style="background-color: #90EE90; border: 1px solid black; padding: 2px;">Verde</span>	Criticità: <b>Versanti e torrenti</b> Frane superficiali, colate detritiche, cadute massi e fenomeni di esondazione nei rivi secondari	Grado di pericolo: - -
	D	AVVISO 	Avviso: <b>Temporali forti e diffusi e Precipitazioni</b> Precipitazione media e massima: <b>Moderata localmente forte</b>	CRITICITÀ: 1 	<span style="background-color: #90EE90; border: 1px solid black; padding: 2px;">Verde</span>	Criticità: <b>Versanti e torrenti</b> Frane superficiali, colate detritiche, cadute massi e fenomeni di esondazione nei rivi secondari	Grado di pericolo: - -

Dalle 00.00 alle 24.00 di DOMANI	ZONE	Livelli e scenari di criticità METEOROLOGICA		Livelli e scenari di criticità IDROGEOLOGICA-IDRAULICA		Livelli e scenari di criticità VALANGHIVA	
 <p>Corrispondenze fra  <b>CRITICITÀ = N° = COLORE</b>                      Situaz. Ordinaria <span style="background-color: #90EE90; border: 1px solid black; padding: 2px;">Verde</span>                      Ordinaria <span style="background-color: #FFFF00; border: 1px solid black; padding: 2px;">Giallo</span>                      Moderata <span style="background-color: #FFA500; border: 1px solid black; padding: 2px;">Arancio</span>                      Elevata <span style="background-color: #FF0000; border: 1px solid black; padding: 2px;">Rosso</span></p>	A	AVVISO 	Avviso: <b>Temporali forti e diffusi e Precipitazioni</b> Precipitazione media e massima: <b>Moderata localmente forte</b>	CRITICITÀ: 1 	<span style="background-color: #90EE90; border: 1px solid black; padding: 2px;">Verde</span>	Criticità: <b>Versanti e torrenti</b> Frane superficiali, colate detritiche, cadute massi e fenomeni di esondazione nei rivi secondari	Grado di pericolo: - -
	B	AVVISO 	Avviso: <b>Temporali forti e diffusi e Precipitazioni</b> Precipitazione media e massima: <b>Moderata localmente forte</b>	CRITICITÀ: 1 	<span style="background-color: #90EE90; border: 1px solid black; padding: 2px;">Verde</span>	Criticità: <b>Versanti e torrenti</b> Frane superficiali, colate detritiche, cadute massi e fenomeni di esondazione nei rivi secondari	Grado di pericolo: - -
	C	AVVISO 	Avviso: <b>Temporali forti e diffusi e Precipitazioni</b> Precipitazione media e massima: <b>Moderata localmente forte</b>	CRITICITÀ: 1 	<span style="background-color: #90EE90; border: 1px solid black; padding: 2px;">Verde</span>	Criticità: <b>Versanti e torrenti</b> Frane superficiali, colate detritiche, cadute massi e fenomeni di esondazione nei rivi secondari	Grado di pericolo: - -
	D	AVVISO 	Avviso: <b>Temporali forti e diffusi e Precipitazioni</b> Precipitazione media e massima: <b>Moderata localmente forte</b>	CRITICITÀ: 1 	<span style="background-color: #90EE90; border: 1px solid black; padding: 2px;">Verde</span>	Criticità: <b>Versanti e torrenti</b> Frane superficiali, colate detritiche, cadute massi e fenomeni di esondazione nei rivi secondari	Grado di pericolo: - -

LEGENDA intensità di precipitazione		
Intensità	mm in 12 h	mm in 24 h
Debole	0-10	0-15
Moderata	10-30	15-45
Forte	30-60	45-90
Molto forte	>60	>90

**NOTE**  
 precipitazioni diffuse da oggi pomeriggio, in attenuazione nella seconda parte di domani, associate a rovesci o temporali a tratti intensi, in particolare nei settori meridionali e orientali.

**NOTE**  
 Le precipitazioni forti e a carattere temporalesco possono innescare problemi alle reti di smaltimento delle acque, allagamenti dei locali interrati, esondazione di rivi secondari, colate detritiche su piccoli bacini montani dell'ordine di alcuni km<sup>2</sup>, fenomeni di trasporto solido nei tratti montani dei bacini a regime torrentizio (fino a 50-60 kmq), cadute di massi e frane superficiali, causando interruzioni temporanee della viabilità, danni localizzati ad infrastrutture, singoli edifici e attività antropiche.

**NOTE**

N.B:  
 Per una corretta lettura e interpretazione si raccomanda la consultazione del manuale d'uso.