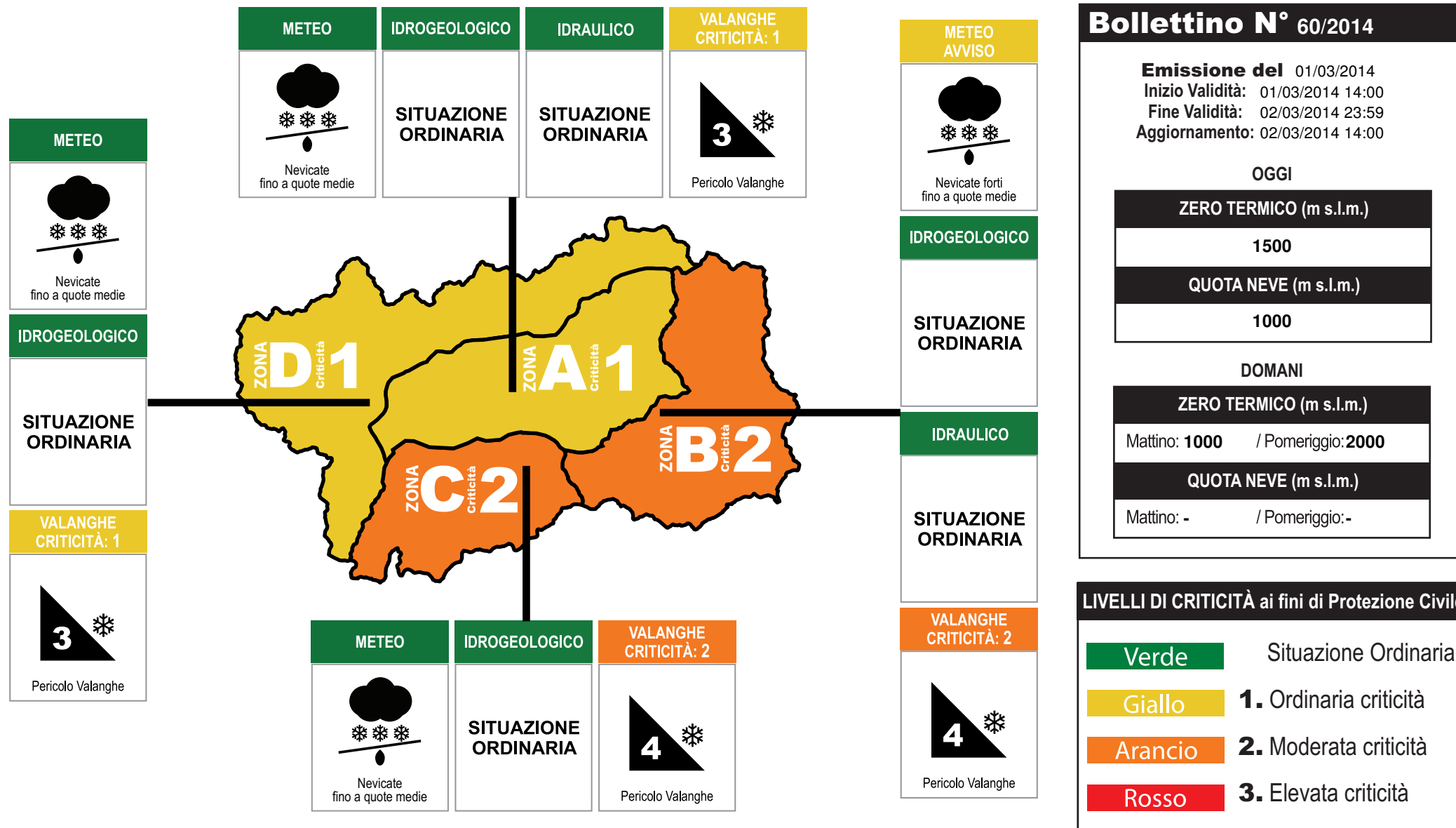


# BOLLETTINO DI CRITICITÀ METEOROLOGICA, IDROGEOLOGICA E VALANGHIVA REGIONALE (ai sensi della direttiva PCM 27/02/2004)

Questo bollettino contiene avvisi meteo e di criticità

Pagina 1/2



## Bollettino N° 60/2014

**Emissione del** 01/03/2014  
**Inizio Validità:** 01/03/2014 14:00  
**Fine Validità:** 02/03/2014 23:59  
**Aggiornamento:** 02/03/2014 14:00

**OGGI**

<b>ZERO TERMICO (m s.l.m.)</b>
1500
<b>QUOTA NEVE (m s.l.m.)</b>
1000

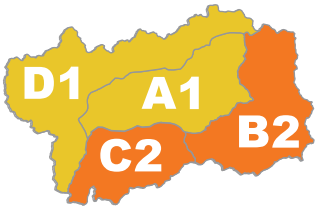




**DOMANI**

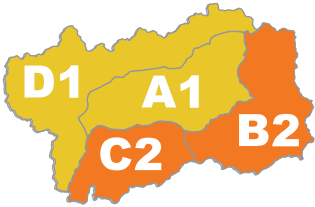
<b>ZERO TERMICO (m s.l.m.)</b>
Mattino: 1000 / Pomeriggio: 2000
<b>QUOTA NEVE (m s.l.m.)</b>
Mattino: - / Pomeriggio: -

### LIVELLI DI CRITICITÀ ai fini di Protezione Civile

<b>Verde</b>	Situazione Ordinaria
<b>Giallo</b>	1. Ordinaria criticità
<b>Arancio</b>	2. Moderata criticità
<b>Rosso</b>	3. Elevata criticità

# BOLLETTINO DI CRITICITÀ METEOROLOGICA, IDROGEOLOGICA E VALANGHIVA REGIONALE

Dalle 12.00 alle 24.00 di OGGI		ZONE	Livelli e scenari di criticità METEOROLOGICA	Livelli e scenari di criticità IDROGEOLOGICA-IDRAULICA	Livelli e scenari di criticità VALANGHIVA												
 <p>Corrispondenze fra</p> <p><b>CRITICITÀ = N° = COLORE</b></p> <table border="1"> <tr> <td>Situaz. Ordinaria</td> <td>1</td> <td>Verde</td> </tr> <tr> <td>Ordinaria</td> <td>2</td> <td>Giallo</td> </tr> <tr> <td>Moderata</td> <td>3</td> <td>Arancio</td> </tr> <tr> <td>Elevata</td> <td>3</td> <td>Rosso</td> </tr> </table>	Situaz. Ordinaria	1	Verde	Ordinaria	2	Giallo	Moderata	3	Arancio	Elevata	3	Rosso	A	 <p>Avviso: - Precipitazione media e massima: <b>Debole localmente moderata</b></p>		Criticità: - -	<p><b>CRITICITÀ: 1</b></p> <p>Grado di pericolo: <b>3: Marcato</b> Manto nevoso da moderato a debole consolidamento su molti pendii ripidi; possibili medie e anche grandi valanghe spontanee.</p>
	Situaz. Ordinaria	1	Verde														
	Ordinaria	2	Giallo														
	Moderata	3	Arancio														
Elevata	3	Rosso															
B	 <p>Avviso: <b>Nevicate forti fino a quote medie</b> Precipitazione media e massima: <b>Moderata localmente forte</b></p>		Criticità: - -	<p><b>CRITICITÀ: 2</b></p> <p>Grado di pericolo: <b>4: Forte</b> Manto nevoso debolmente consolidato sulla maggior parte dei pendii ripidi; probabili molte valanghe spontanee anche di grandi dimensioni.</p>													
C	 <p>Avviso: - Precipitazione media e massima: <b>Moderata</b></p>		Criticità: - -	<p><b>CRITICITÀ: 2</b></p> <p>Grado di pericolo: <b>4: Forte</b> Manto nevoso debolmente consolidato sulla maggior parte dei pendii ripidi; probabili molte valanghe spontanee anche di grandi dimensioni.</p>													
D	 <p>Avviso: - Precipitazione media e massima: <b>Debole localmente moderata</b></p>		Criticità: - -	<p><b>CRITICITÀ: 1</b></p> <p>Grado di pericolo: <b>3: Marcato</b> Manto nevoso da moderato a debole consolidamento su molti pendii ripidi; possibili medie e anche grandi valanghe spontanee.</p>													

Dalle 00.00 alle 24.00 di DOMANI		ZONE	Livelli e scenari di criticità METEOROLOGICA	Livelli e scenari di criticità IDROGEOLOGICA-IDRAULICA	Livelli e scenari di criticità VALANGHIVA												
 <p>Corrispondenze fra</p> <p><b>CRITICITÀ = N° = COLORE</b></p> <table border="1"> <tr> <td>Situaz. Ordinaria</td> <td>1</td> <td>Verde</td> </tr> <tr> <td>Ordinaria</td> <td>2</td> <td>Giallo</td> </tr> <tr> <td>Moderata</td> <td>3</td> <td>Arancio</td> </tr> <tr> <td>Elevata</td> <td>3</td> <td>Rosso</td> </tr> </table>	Situaz. Ordinaria	1	Verde	Ordinaria	2	Giallo	Moderata	3	Arancio	Elevata	3	Rosso	A	<p>Avviso: - Precipitazione media e massima: <b>Assente localmente debole</b></p>		Criticità: - -	<p><b>CRITICITÀ: 1</b></p> <p>Grado di pericolo: <b>3: Marcato</b> Manto nevoso da moderato a debole consolidamento su molti pendii ripidi; possibili medie e anche grandi valanghe spontanee.</p>
	Situaz. Ordinaria	1	Verde														
	Ordinaria	2	Giallo														
	Moderata	3	Arancio														
Elevata	3	Rosso															
B	<p>Avviso: - Precipitazione media e massima: <b>Assente localmente debole</b></p>		Criticità: - -	<p><b>CRITICITÀ: 2</b></p> <p>Grado di pericolo: <b>4: Forte</b> Manto nevoso debolmente consolidato sulla maggior parte dei pendii ripidi; probabili molte valanghe spontanee anche di grandi dimensioni.</p>													
C	<p>Avviso: - Precipitazione media e massima: <b>Assente localmente debole</b></p>		Criticità: - -	<p><b>CRITICITÀ: 2</b></p> <p>Grado di pericolo: <b>4: Forte</b> Manto nevoso debolmente consolidato sulla maggior parte dei pendii ripidi; probabili molte valanghe spontanee anche di grandi dimensioni.</p>													
D	<p>Avviso: - Precipitazione media e massima: <b>Assente localmente debole</b></p>		Criticità: - -	<p><b>CRITICITÀ: 1</b></p> <p>Grado di pericolo: <b>3: Marcato</b> Manto nevoso da moderato a debole consolidamento su molti pendii ripidi; possibili medie e anche grandi valanghe spontanee.</p>													

LEGENDA intensità di precipitazione		
Intensità	mm in 12 h	mm in 24 h
Debole	0-10	0-15
Moderata	10-30	15-45
Forte	30-60	45-90
Molto forte	>60	>90

**NOTE**

AVVISO METEO PER NEVE ABBONDANTE in zona B: quantitativi previsti per il pomeriggio odierno 25-50 cm. **NOTA INFORMATIVA NEVE** per le zone A, C e D: quantitativi previsti per il pomeriggio odierno 10-25 cm. Quota neve in rialzo fino a 1000 m.

**NOTE**

**NOTE**

N.B:  
Per una corretta lettura e interpretazione si raccomanda la consultazione del manuale d'uso.