

Bollettino N° 185/2015

Emissione del 04/07/2015
Inizio Validità: 04/07/2015 14:00
Fine Validità: 05/07/2015 23:59
Aggiornamento: 05/07/2015 14:00

OGGI

ZERO TERMICO (m s.l.m.)
4700
QUOTA NEVE (m s.l.m.)
4400

DOMANI






ZERO TERMICO (m s.l.m.)
Mattino: 4400 / Pomeriggio: 4700
QUOTA NEVE (m s.l.m.)
Mattino: 4100 / Pomeriggio: 4300






LIVELLI DI CRITICITÀ ai fini di Protezione Civile

Verde	Situazione Ordinaria
Giallo	1. Ordinaria criticità
Arancio	2. Moderata criticità
Rosso	3. Elevata criticità

*VALANGHE: il servizio nivologico riprenderà a novembre/dicembre in occasione delle nevicate invernali.

BOLLETTINO DI CRITICITÀ METEOROLOGICA, IDROGEOLOGICA E VALANGHIVA REGIONALE

Dalle 12.00 alle 24.00 di OGGI		ZONE	Livelli e scenari di criticità METEOROLOGICA	Livelli e scenari di criticità IDROGEOLOGICA-IDRAULICA	Livelli e scenari di criticità VALANGHIVA												
 <p>Corrispondenze fra</p> <p>CRITICITÀ = N° = COLORE</p> <table border="1"> <tr> <td>Situaz. Ordinaria</td> <td>1</td> <td>Verde</td> </tr> <tr> <td>Ordinaria</td> <td>2</td> <td>Giallo</td> </tr> <tr> <td>Moderata</td> <td>3</td> <td>Arancio</td> </tr> <tr> <td>Elevata</td> <td>3</td> <td>Rosso</td> </tr> </table>	Situaz. Ordinaria	1	Verde	Ordinaria	2	Giallo	Moderata	3	Arancio	Elevata	3	Rosso	A	 <p>Avviso: - Precipitazione media e massima: Debole</p>		Criticità: - -	Grado di pericolo: - -
	Situaz. Ordinaria	1	Verde														
	Ordinaria	2	Giallo														
	Moderata	3	Arancio														
Elevata	3	Rosso															
B	 <p>Avviso: - Precipitazione media e massima: Debole localmente moderata</p>		Criticità: - -	Grado di pericolo: - -													
C	 <p>Avviso: - Precipitazione media e massima: Debole localmente moderata</p>		Criticità: - -	Grado di pericolo: - -													
D	 <p>Avviso: - Precipitazione media e massima: Debole</p>		Criticità: - -	Grado di pericolo: - -													

Dalle 00.00 alle 24.00 di DOMANI		ZONE	Livelli e scenari di criticità METEOROLOGICA	Livelli e scenari di criticità IDROGEOLOGICA-IDRAULICA	Livelli e scenari di criticità VALANGHIVA												
 <p>Corrispondenze fra</p> <p>CRITICITÀ = N° = COLORE</p> <table border="1"> <tr> <td>Situaz. Ordinaria</td> <td>1</td> <td>Verde</td> </tr> <tr> <td>Ordinaria</td> <td>2</td> <td>Giallo</td> </tr> <tr> <td>Moderata</td> <td>3</td> <td>Arancio</td> </tr> <tr> <td>Elevata</td> <td>3</td> <td>Rosso</td> </tr> </table>	Situaz. Ordinaria	1	Verde	Ordinaria	2	Giallo	Moderata	3	Arancio	Elevata	3	Rosso	A	 <p>Avviso: - Precipitazione media e massima: Debole</p>		Criticità: - -	Grado di pericolo: - -
	Situaz. Ordinaria	1	Verde														
	Ordinaria	2	Giallo														
	Moderata	3	Arancio														
Elevata	3	Rosso															
B	 <p>Avviso: - Precipitazione media e massima: Debole localmente moderata</p>		Criticità: - -	Grado di pericolo: - -													
C	 <p>Avviso: - Precipitazione media e massima: Debole localmente moderata</p>		Criticità: - -	Grado di pericolo: - -													
D	 <p>Avviso: - Precipitazione media e massima: Debole</p>		Criticità: - -	Grado di pericolo: - -													

LEGENDA intensità di precipitazione

Intensità	mm in 12 h	mm in 24 h
Debole	0-10	0-15
Moderata	10-30	15-45
Forte	30-60	45-90
Molto forte	>60	>90

NOTE
Clima afoso nel fondo valle. Locali rovesci, anche temporaleschi, specie nei settori B e C e nella giornata di domani domenica 05.07.2015.

NOTE

*N.B:
Per una corretta lettura e interpretazione si raccomanda la consultazione del manuale d'uso.*