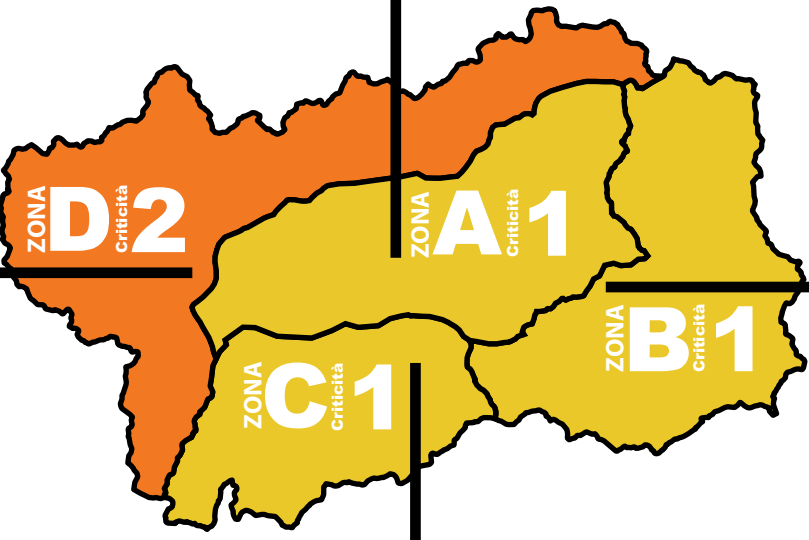


| METEO | IDROGEOLOGICO | IDRAULICO | VALANGHE CRITICITÀ: 1 |
|----------------------|----------------------|----------------------|-----------------------|
| SITUAZIONE ORDINARIA | SITUAZIONE ORDINARIA | SITUAZIONE ORDINARIA | Pericolo Valanghe |



| METEO | IDROGEOLOGICO | VALANGHE CRITICITÀ: 1 |
|---------------------------------|----------------------|-----------------------|
| Nevicate fino a quote medie | SITUAZIONE ORDINARIA | Pericolo Valanghe |

| METEO | IDROGEOLOGICO | IDRAULICO | VALANGHE CRITICITÀ: 1 |
|----------------------|----------------------|----------------------|-----------------------|
| SITUAZIONE ORDINARIA | SITUAZIONE ORDINARIA | SITUAZIONE ORDINARIA | Pericolo Valanghe |

Bollettino N° 39/2016

Emissione del 08/02/2016
Inizio Validità: 08/02/2016 14:00
Fine Validità: 09/02/2016 23:59
Aggiornamento: 09/02/2016 14:00

OGGI

| |
|--------------------------------|
| ZERO TERMICO (m s.l.m.) |
| 1800 |
| QUOTA NEVE (m s.l.m.) |
| 1300 |


DOMANI

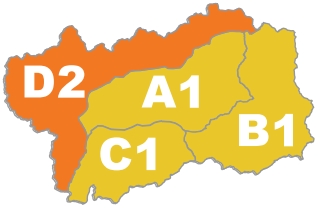


| |
|--|
| ZERO TERMICO (m s.l.m.) |
| Mattino: 1400 / Pomeriggio: 1700 |
| QUOTA NEVE (m s.l.m.) |
| Mattino: 1000 / Pomeriggio: 1200 |

LIVELLI DI CRITICITÀ ai fini di Protezione Civile

| | |
|----------------|-------------------------------|
| Verde | Situazione Ordinaria |
| Giallo | 1. Ordinaria criticità |
| Arancio | 2. Moderata criticità |
| Rosso | 3. Elevata criticità |

BOLLETTINO DI CRITICITÀ METEOROLOGICA, IDROGEOLOGICA E VALANGHIVA REGIONALE

| Dalle 12.00 alle 24.00 di OGGI | | ZONE | Livelli e scenari di criticità METEOROLOGICA | | Livelli e scenari di criticità IDROGEOLOGICA-IDRAULICA | | Livelli e scenari di criticità VALANGHIVA | | | | | | | | | | | |
|--|---|-------|--|-----------|---|--------|---|---|---------|---------|---|-------|---|---|--|-------------------|--|---|
|  <p>Corrispondenze fra</p> <p>CRITICITÀ = N° = COLORE</p> <table border="1"> <tr><td>Situaz. Ordinaria</td><td>1</td><td>Verde</td></tr> <tr><td>Ordinaria</td><td>2</td><td>Giallo</td></tr> <tr><td>Moderata</td><td>3</td><td>Arancio</td></tr> <tr><td>Elevata</td><td>3</td><td>Rosso</td></tr> </table> | Situaz. Ordinaria | 1 | Verde | Ordinaria | 2 | Giallo | Moderata | 3 | Arancio | Elevata | 3 | Rosso | A | Avviso: - Precipitazione media e massima: Debole | | Criticità: - - | | Grado di pericolo: 2: Moderato Manto nevoso moderatamente consolidato su alcuni pendii ripidi, altrove ben consolidato; non sono da aspettarsi grandi valanghe spontanee. |
| | Situaz. Ordinaria | 1 | Verde | | | | | | | | | | | | | | | |
| | Ordinaria | 2 | Giallo | | | | | | | | | | | | | | | |
| | Moderata | 3 | Arancio | | | | | | | | | | | | | | | |
| Elevata | 3 | Rosso | | | | | | | | | | | | | | | | |
| B | Avviso: - Precipitazione media e massima: Debole | | Criticità: - - | | Grado di pericolo: 2: Moderato Manto nevoso moderatamente consolidato su alcuni pendii ripidi, altrove ben consolidato; non sono da aspettarsi grandi valanghe spontanee. | | | | | | | | | | | | | |
| C | Avviso: - Precipitazione media e massima: Debole | | Criticità: - - | | Grado di pericolo: 2: Moderato Manto nevoso moderatamente consolidato su alcuni pendii ripidi, altrove ben consolidato; non sono da aspettarsi grandi valanghe spontanee. | | | | | | | | | | | | | |
| D | Avviso: - Precipitazione media e massima: Debole localmente moderata | | Criticità: - - | | Grado di pericolo: 2: Moderato Manto nevoso moderatamente consolidato su alcuni pendii ripidi, altrove ben consolidato; non sono da aspettarsi grandi valanghe spontanee. | | | | | | | | | | | | | |

| Dalle 00.00 alle 24.00 di DOMANI | | ZONE | Livelli e scenari di criticità METEOROLOGICA | | Livelli e scenari di criticità IDROGEOLOGICA-IDRAULICA | | Livelli e scenari di criticità VALANGHIVA | | | | | | | | | | | |
|--|--|-------|--|-----------|---|--------|---|---|---------|---------|---|-------|---|---|--|-------------------|--|---|
|  <p>Corrispondenze fra</p> <p>CRITICITÀ = N° = COLORE</p> <table border="1"> <tr><td>Situaz. Ordinaria</td><td>1</td><td>Verde</td></tr> <tr><td>Ordinaria</td><td>2</td><td>Giallo</td></tr> <tr><td>Moderata</td><td>3</td><td>Arancio</td></tr> <tr><td>Elevata</td><td>3</td><td>Rosso</td></tr> </table> | Situaz. Ordinaria | 1 | Verde | Ordinaria | 2 | Giallo | Moderata | 3 | Arancio | Elevata | 3 | Rosso | A | Avviso: - Precipitazione media e massima: Moderata | | Criticità: - - | | CRITICITÀ: 1 Grado di pericolo: 3: Marcato Manto nevoso da moderato a debole consolidamento su molti pendii ripidi; possibili medie e anche grandi valanghe spontanee. |
| | Situaz. Ordinaria | 1 | Verde | | | | | | | | | | | | | | | |
| | Ordinaria | 2 | Giallo | | | | | | | | | | | | | | | |
| | Moderata | 3 | Arancio | | | | | | | | | | | | | | | |
| Elevata | 3 | Rosso | | | | | | | | | | | | | | | | |
| B | Avviso: - Precipitazione media e massima: Debole localmente moderata | | Criticità: - - | | CRITICITÀ: 1 Grado di pericolo: 3: Marcato Manto nevoso da moderato a debole consolidamento su molti pendii ripidi; possibili medie e anche grandi valanghe spontanee. | | | | | | | | | | | | | |
| C |  Avviso: - Precipitazione media e massima: Moderata | | Criticità: - - | | CRITICITÀ: 1 Grado di pericolo: 3: Marcato Manto nevoso da moderato a debole consolidamento su molti pendii ripidi; possibili medie e anche grandi valanghe spontanee. | | | | | | | | | | | | | |
| D |  Avviso: - Precipitazione media e massima: Moderata localmente forte | | Criticità: - - | | CRITICITÀ: 2 Grado di pericolo: 4: Forte Manto nevoso debolmente consolidato sulla maggior parte dei pendii ripidi; probabili molte valanghe spontanee anche di grandi dimensioni. | | | | | | | | | | | | | |

| LEGENDA intensità di precipitazione | | |
|-------------------------------------|------------|------------|
| Intensità | mm in 12 h | mm in 24 h |
| Debole | 0-10 | 0-15 |
| Moderata | 10-30 | 15-45 |
| Forte | 30-60 | 45-90 |
| Molto forte | >60 | >90 |

NOTE

NOTA INFORMATIVA NEVE: nevicata moderate a W NW anche forti a ridosso del confine francese, limite neve sui 1000/1200 m in calo a fine giornata; locali intensi venti in alta montagna.

NOTE

NOTE

da martedì criticità in atto: grado di pericolo pari a 4-forte. Seguirà aggiornamento e dettaglio comuni in criticità moderata

N.B:
Per una corretta lettura e interpretazione si raccomanda la consultazione del manuale d'uso.