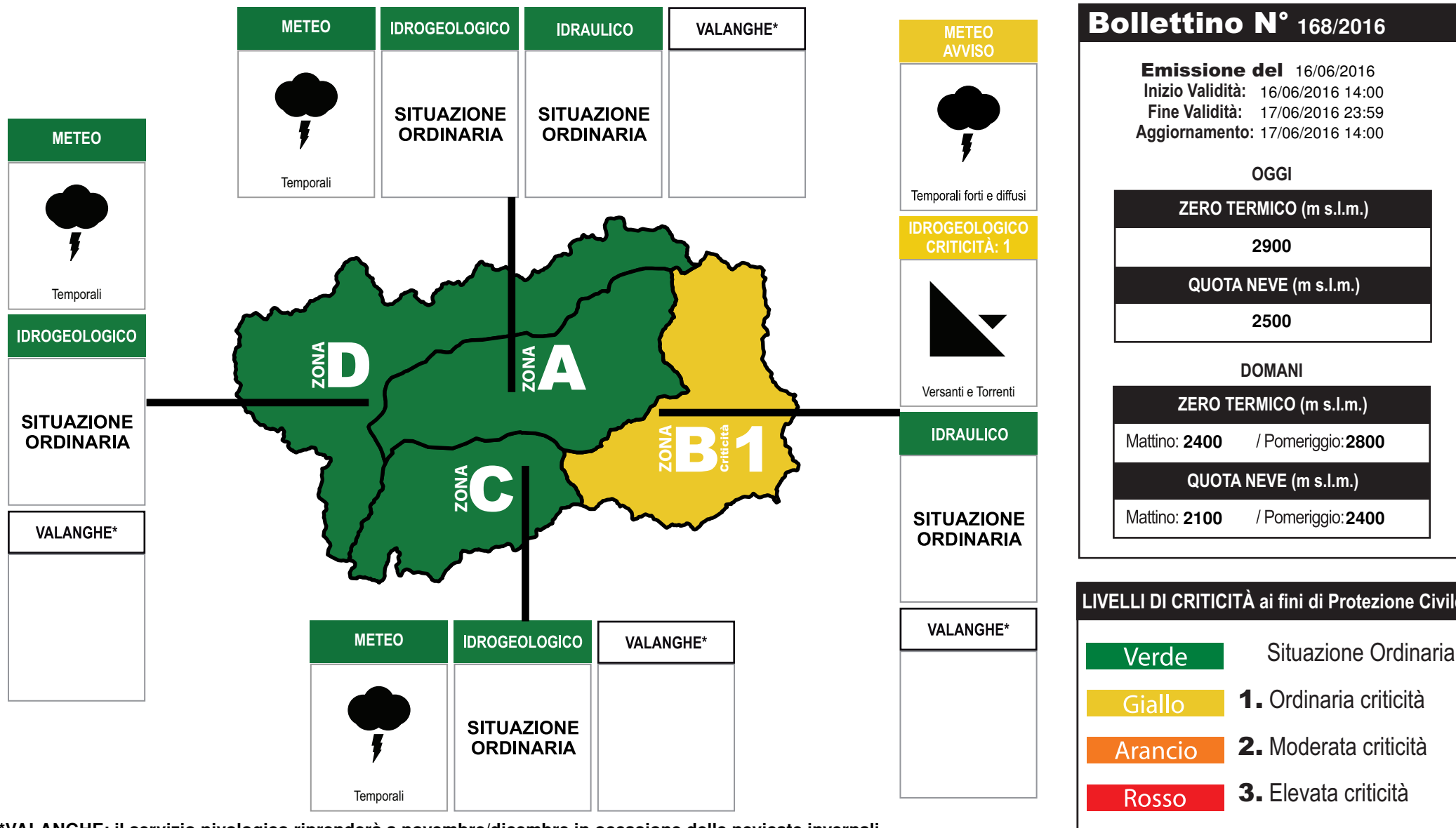
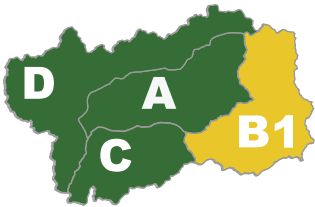



Questo bollettino contiene avvisi meteo



\*VALANGHE: il servizio nivologico riprenderà a novembre/dicembre in occasione delle nevicate invernali.

# BOLLETTINO DI CRITICITÀ METEOROLOGICA, IDROGEOLOGICA E VALANGHIVA REGIONALE

Dalle 12.00 alle 24.00 di OGGI		ZONE	Livelli e scenari di criticità METEOROLOGICA		Livelli e scenari di criticità IDROGEOLOGICA-IDRAULICA		Livelli e scenari di criticità VALANGHIVA													
 <p>Corrispondenze fra</p> <p><b>CRITICITÀ = N° = COLORE</b></p> <table border="1"> <tr> <td>Situaz. Ordinaria</td> <td>1</td> <td>Verde</td> </tr> <tr> <td>Ordinaria</td> <td>2</td> <td>Giallo</td> </tr> <tr> <td>Moderata</td> <td>3</td> <td>Arancio</td> </tr> <tr> <td>Elevata</td> <td>3</td> <td>Rosso</td> </tr> </table>	Situaz. Ordinaria	1	Verde	Ordinaria	2	Giallo	Moderata	3	Arancio	Elevata	3	Rosso	A	METEO	Avviso: - Precipitazione media e massima: <b>Debole localmente moderata</b>			Criticità: - -		Grado di pericolo: - -
	Situaz. Ordinaria	1	Verde																	
	Ordinaria	2	Giallo																	
	Moderata	3	Arancio																	
Elevata	3	Rosso																		
B	AVVISO	Avviso: <b>Temporal forti e diffusi</b> Precipitazione media e massima: <b>Moderata localmente forte</b>	CRITICITÀ: 1		Criticità: <b>Versanti e torrenti</b> Frane superficiali, colate detritiche, cadute massi e fenomeni di esondazione nei rivi secondari		Grado di pericolo: - -													
C	METEO	Avviso: - Precipitazione media e massima: <b>Debole localmente moderata</b>			Criticità: - -		Grado di pericolo: - -													
D	METEO	Avviso: - Precipitazione media e massima: <b>Moderata</b>			Criticità: - -		Grado di pericolo: - -													

Dalle 00.00 alle 24.00 di DOMANI		ZONE	Livelli e scenari di criticità METEOROLOGICA		Livelli e scenari di criticità IDROGEOLOGICA-IDRAULICA		Livelli e scenari di criticità VALANGHIVA													
 <p>Corrispondenze fra</p> <p><b>CRITICITÀ = N° = COLORE</b></p> <table border="1"> <tr> <td>Situaz. Ordinaria</td> <td>1</td> <td>Verde</td> </tr> <tr> <td>Ordinaria</td> <td>2</td> <td>Giallo</td> </tr> <tr> <td>Moderata</td> <td>3</td> <td>Arancio</td> </tr> <tr> <td>Elevata</td> <td>3</td> <td>Rosso</td> </tr> </table>	Situaz. Ordinaria	1	Verde	Ordinaria	2	Giallo	Moderata	3	Arancio	Elevata	3	Rosso	A		Avviso: - Precipitazione media e massima: <b>Assente localmente debole</b>			Criticità: - -		Grado di pericolo: - -
	Situaz. Ordinaria	1	Verde																	
	Ordinaria	2	Giallo																	
	Moderata	3	Arancio																	
Elevata	3	Rosso																		
B		Avviso: - Precipitazione media e massima: <b>Debole localmente moderata</b>			Criticità: - -		Grado di pericolo: - -													
C		Avviso: - Precipitazione media e massima: <b>Debole</b>			Criticità: - -		Grado di pericolo: - -													
D		Avviso: - Precipitazione media e massima: <b>Debole</b>			Criticità: - -		Grado di pericolo: - -													

**LEGENDA intensità di precipitazione**

Intensità	mm in 12 h	mm in 24 h
Debole	0-10	0-15
Moderata	10-30	15-45
Forte	30-60	45-90
Molto forte	>60	>90

**NOTE**  
Previsti rovesci o locali temporali anche intensi in particolare in zona B fino a stasera.

**NOTE**  
Rispetto a quanto indicato nella previsione di ieri, le precipitazioni previste nel pomeriggio di oggi saranno di intensità minore. Tuttavia sulla zona B, saranno ancora possibili temporali intensi, in virtù anche della vicinanza con la parte più attiva della perturbazione che interesserà le zone piemontesi di confine col nostro territorio. Tale situazione potrebbe quindi determinare localmente un incremento dei livelli dei corsi d'acqua dei bacini secondari e locali fenomeni franosi e cadute massi. Non sono invece attesi incrementi significativi lungo il corso della Dora Baltea.

**NOTE**

N.B:  
Per una corretta lettura e interpretazione si raccomanda la consultazione del manuale d'uso.