

Bollettino N° 211/2016

Emissione del 29/07/2016
Inizio Validità: 29/07/2016 14:00
Fine Validità: 30/07/2016 23:59
Aggiornamento: 30/07/2016 14:00

OGGI

ZERO TERMICO (m s.l.m.)
4500
QUOTA NEVE (m s.l.m.)
-

DOMANI




ZERO TERMICO (m s.l.m.)
Mattino: 4000 / Pomeriggio: 4400
QUOTA NEVE (m s.l.m.)
Mattino: - / Pomeriggio: -




LIVELLI DI CRITICITÀ ai fini di Protezione Civile

Verde	Situazione Ordinaria
Giallo	1. Ordinaria criticità
Arancio	2. Moderata criticità
Rosso	3. Elevata criticità

*VALANGHE: il servizio nivologico riprenderà a novembre/dicembre in occasione delle nevicate invernali.

BOLLETTINO DI CRITICITÀ METEOROLOGICA, IDROGEOLOGICA E VALANGHIVA REGIONALE

Dalle 12.00 alle 24.00 di OGGI		ZONE	Livelli e scenari di criticità METEOROLOGICA	Livelli e scenari di criticità IDROGEOLOGICA-IDRAULICA	Livelli e scenari di criticità VALANGHIVA												
 <p>Corrispondenze fra</p> <p>CRITICITÀ = N° = COLORE</p> <table border="1"> <tr> <td>Situaz. Ordinaria</td> <td>1</td> <td>Verde</td> </tr> <tr> <td>Ordinaria</td> <td>2</td> <td>Giallo</td> </tr> <tr> <td>Moderata</td> <td>3</td> <td>Arancio</td> </tr> <tr> <td>Elevata</td> <td>3</td> <td>Rosso</td> </tr> </table>	Situaz. Ordinaria	1	Verde	Ordinaria	2	Giallo	Moderata	3	Arancio	Elevata	3	Rosso	A	 Avviso: - Precipitazione media e massima: Assente		Criticità: - -	Grado di pericolo: - -
	Situaz. Ordinaria	1	Verde														
	Ordinaria	2	Giallo														
	Moderata	3	Arancio														
Elevata	3	Rosso															
B	 Avviso: - Precipitazione media e massima: Assente		Criticità: - -	Grado di pericolo: - -													
C	Avviso: - Precipitazione media e massima: Assente		Criticità: - -	Grado di pericolo: - -													
D	Avviso: - Precipitazione media e massima: Assente		Criticità: - -	Grado di pericolo: - -													

Dalle 00.00 alle 24.00 di DOMANI		ZONE	Livelli e scenari di criticità METEOROLOGICA	Livelli e scenari di criticità IDROGEOLOGICA-IDRAULICA	Livelli e scenari di criticità VALANGHIVA												
 <p>Corrispondenze fra</p> <p>CRITICITÀ = N° = COLORE</p> <table border="1"> <tr> <td>Situaz. Ordinaria</td> <td>1</td> <td>Verde</td> </tr> <tr> <td>Ordinaria</td> <td>2</td> <td>Giallo</td> </tr> <tr> <td>Moderata</td> <td>3</td> <td>Arancio</td> </tr> <tr> <td>Elevata</td> <td>3</td> <td>Rosso</td> </tr> </table>	Situaz. Ordinaria	1	Verde	Ordinaria	2	Giallo	Moderata	3	Arancio	Elevata	3	Rosso	A	 Avviso: - Precipitazione media e massima: Assente localmente debole		Criticità: - -	Grado di pericolo: - -
	Situaz. Ordinaria	1	Verde														
	Ordinaria	2	Giallo														
	Moderata	3	Arancio														
Elevata	3	Rosso															
B	 Avviso: - Precipitazione media e massima: Assente localmente debole		Criticità: - -	Grado di pericolo: - -													
C	Avviso: - Precipitazione media e massima: Assente localmente debole		Criticità: - -	Grado di pericolo: - -													
D	Avviso: - Precipitazione media e massima: Assente localmente debole		Criticità: - -	Grado di pericolo: - -													

LEGENDA intensità di precipitazione		
Intensità	mm in 12 h	mm in 24 h
Debole	0-10	0-15
Moderata	10-30	15-45
Forte	30-60	45-90
Molto forte	>60	>90

N.B:
Per una corretta lettura
e interpretazione si raccomanda la
consultazione del manuale d'uso.

NOTE
Oggi e domani clima afoso nel fondovalle.

NOTE
Si segnala di consultare i bollettini di criticità di domani, sabato 30 luglio 2016, e di dopodomani, domenica 31 luglio 2016, nei quali saranno definiti i possibili effetti al suolo di rovesci/temporali conseguenti all'avvicinamento di una saccatura atlantica alla nostra regione.

NOTE