

Bollettino N° 187/2016

Emissione del 05/07/2016
Inizio Validità: 05/07/2016 14:00
Fine Validità: 06/07/2016 23:59
Aggiornamento: 06/07/2016 14:00

OGGI

ZERO TERMICO (m s.l.m.)
3800
QUOTA NEVE (m s.l.m.)
3500

DOMANI

ZERO TERMICO (m s.l.m.)
Mattino: 4000 / Pomeriggio: 4200
QUOTA NEVE (m s.l.m.)
Mattino: - / Pomeriggio: -

LIVELLI DI CRITICITÀ ai fini di Protezione Civile

Verde	Situazione Ordinaria
Giallo	1. Ordinaria criticità
Arancio	2. Moderata criticità
Rosso	3. Elevata criticità





*VALANGHE: il servizio nivologico riprenderà a novembre/dicembre in occasione delle nevicate invernali.

BOLLETTINO DI CRITICITÀ METEOROLOGICA, IDROGEOLOGICA E VALANGHIVA REGIONALE



Bollettino N° 187/2016

Dalle 12.00 alle 24.00 di OGGI

ZONE	Livelli e scenari di criticità METEOROLOGICA	Livelli e scenari di criticità IDROGEOLOGICA-IDRAULICA	Livelli e scenari di criticità VALANGHIVA		
A	 Avviso: - Precipitazione media e massima: Assente localmente moderata	<table border="1"> <tr><td></td><td></td></tr> </table> Criticità: - -			Grado di pericolo: - -
B	 Avviso: - Precipitazione media e massima: Debole localmente moderata	<table border="1"> <tr><td></td><td></td></tr> </table> Criticità: - -			Grado di pericolo: - -
C	 Avviso: - Precipitazione media e massima: Assente localmente moderata	<table border="1"> <tr><td></td><td></td></tr> </table> Criticità: - -			Grado di pericolo: - -
D	 Avviso: - Precipitazione media e massima: Assente localmente moderata	<table border="1"> <tr><td></td><td></td></tr> </table> Criticità: - -			Grado di pericolo: - -



Corrispondenze fra

CRITICITÀ	=	N°	=	COLORE
Situaz. Ordinaria		1		Verde
Ordinaria		2		Giallo
Moderata		3		Arancio
Elevata				Rosso

Dalle 00.00 alle 24.00 di DOMANI

A	<table border="1"> <tr><td></td><td></td></tr> </table> Avviso: - Precipitazione media e massima: Assente			<table border="1"> <tr><td></td><td></td></tr> </table> Criticità: - -			Grado di pericolo: - -
B	<table border="1"> <tr><td></td><td></td></tr> </table> Avviso: - Precipitazione media e massima: Assente localmente debole			<table border="1"> <tr><td></td><td></td></tr> </table> Criticità: - -			Grado di pericolo: - -
C	<table border="1"> <tr><td></td><td></td></tr> </table> Avviso: - Precipitazione media e massima: Assente			<table border="1"> <tr><td></td><td></td></tr> </table> Criticità: - -			Grado di pericolo: - -
D	<table border="1"> <tr><td></td><td></td></tr> </table> Avviso: - Precipitazione media e massima: Assente			<table border="1"> <tr><td></td><td></td></tr> </table> Criticità: - -			Grado di pericolo: - -



Corrispondenze fra

CRITICITÀ	=	N°	=	COLORE
Situaz. Ordinaria		1		Verde
Ordinaria		2		Giallo
Moderata		3		Arancio
Elevata				Rosso

LEGENDA intensità di precipitazione

Intensità	mm in 12 h	mm in 24 h
Debole	0-10	0-15
Moderata	10-30	15-45
Forte	30-60	45-90
Molto forte	>60	>90

N.B:
Per una corretta lettura e interpretazione si raccomanda la consultazione del manuale d'uso.

NOTE

possibili locali rovesci, talvolta anche temporaleschi.

NOTE

NOTE