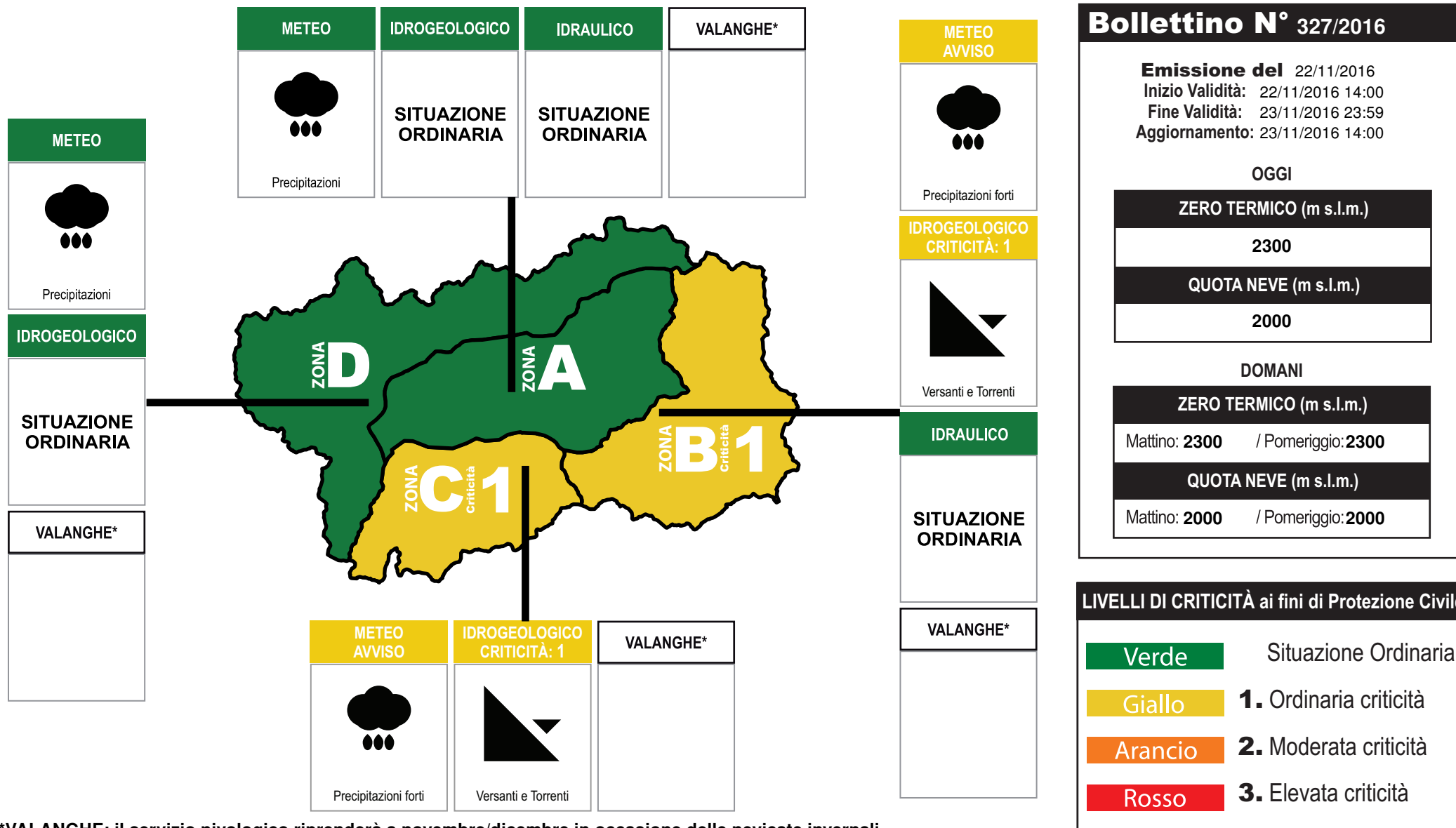



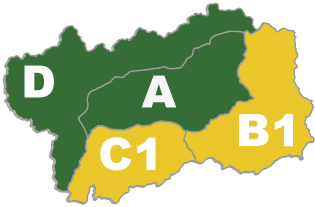
Questo bollettino contiene avvisi meteo



*VALANGHE: il servizio nivologico riprenderà a novembre/dicembre in occasione delle nevicate invernali.

BOLLETTINO DI CRITICITÀ METEOROLOGICA, IDROGEOLOGICA E VALANGHIVA REGIONALE

Dalle 12.00 alle 24.00 di OGGI		ZONE	Livelli e scenari di criticità METEOROLOGICA		Livelli e scenari di criticità IDROGEOLOGICA-IDRAULICA		Livelli e scenari di criticità VALANGHIVA													
 <p>Corrispondenze fra</p> <p>CRITICITÀ = N° = COLORE</p> <table border="1"> <tr><td>Situaz. Ordinaria</td><td>1</td><td>Verde</td></tr> <tr><td>Ordinaria</td><td>2</td><td>Giallo</td></tr> <tr><td>Moderata</td><td>3</td><td>Arancio</td></tr> <tr><td>Elevata</td><td>3</td><td>Rosso</td></tr> </table>	Situaz. Ordinaria	1	Verde	Ordinaria	2	Giallo	Moderata	3	Arancio	Elevata	3	Rosso	A		Avviso: - Precipitazione media e massima: Debole localmente moderata			Criticità: - -		Grado di pericolo: - -
	Situaz. Ordinaria	1	Verde																	
	Ordinaria	2	Giallo																	
	Moderata	3	Arancio																	
Elevata	3	Rosso																		
B	METEO	Avviso: - Precipitazione media e massima: Moderata			Criticità: - -		Grado di pericolo: - -													
C	METEO	Avviso: - Precipitazione media e massima: Moderata			Criticità: - -		Grado di pericolo: - -													
D		Avviso: - Precipitazione media e massima: Debole localmente moderata			Criticità: - -		Grado di pericolo: - -													

Dalle 00.00 alle 24.00 di DOMANI		ZONE	Livelli e scenari di criticità METEOROLOGICA		Livelli e scenari di criticità IDROGEOLOGICA-IDRAULICA		Livelli e scenari di criticità VALANGHIVA													
 <p>Corrispondenze fra</p> <p>CRITICITÀ = N° = COLORE</p> <table border="1"> <tr><td>Situaz. Ordinaria</td><td>1</td><td>Verde</td></tr> <tr><td>Ordinaria</td><td>2</td><td>Giallo</td></tr> <tr><td>Moderata</td><td>3</td><td>Arancio</td></tr> <tr><td>Elevata</td><td>3</td><td>Rosso</td></tr> </table>	Situaz. Ordinaria	1	Verde	Ordinaria	2	Giallo	Moderata	3	Arancio	Elevata	3	Rosso	A	METEO	Avviso: - Precipitazione media e massima: Moderata localmente forte			Criticità: - -		Grado di pericolo: - -
	Situaz. Ordinaria	1	Verde																	
	Ordinaria	2	Giallo																	
	Moderata	3	Arancio																	
Elevata	3	Rosso																		
B	AVVISO	Avviso: Precipitazioni Precipitazione media e massima: Forte localmente molto forte	CRITICITÀ: 1		Criticità: Versanti e torrenti Frane superficiali, cadute massi e fenomeni di esondazione nei rivi secondari.		Grado di pericolo: - -													
C	AVVISO	Avviso: Precipitazioni Precipitazione media e massima: Forte	CRITICITÀ: 1		Criticità: Versanti e torrenti Frane superficiali, colate detritiche, cadute massi e fenomeni di esondazione nei rivi secondari		Grado di pericolo: - -													
D	METEO	Avviso: - Precipitazione media e massima: Moderata			Criticità: - -		Grado di pericolo: - -													

LEGENDA intensità di precipitazione		
Intensità	mm in 12 h	mm in 24 h
Debole	0-10	0-15
Moderata	10-30	15-45
Forte	30-60	45-90
Molto forte	>60	>90

NOTE

AVVISO METEO PER PIOGGE FORTI su B e C. Una depressione sulla penisola iberica apporta precipitazioni fino a venerdì, con quantitativi complessivi forti su B e C, per le quali si emette un'avviso a partire da domani, moderati su A e D per le quali si emette una segnalazione da domani. La quota della neve si manterrà intorno ai 2000 m.

NOTE

In relazione alle precipitazioni previste e alla quota neve si emette una criticità gialla per rischio idrogeologico sulle zone B e C per la giornata di domani. Potranno verificarsi frane superficiali, fenomeni di caduta massi ed un innalzamento dei livelli idrometrici nei corsi d'acqua secondari. Sulla Dora Baltea, sempre relativamente alla giornata di domani, i livelli si manterranno sotto le soglie di attenzione. Tuttavia la situazione è da seguire perché giovedì è atteso un ulteriore peggioramento delle condizioni meteo e la criticità potrebbe aumentare con fenomeni di dissesto più diffusi e un più marcato innalzamento dei livelli dei corsi d'acqua. Seguire l'evoluzione nel bollettino di domani.

NOTE

N.B:
Per una corretta lettura e interpretazione si raccomanda la consultazione del manuale d'uso.