

Bollettino N° 51/2017

Emissione del 20/02/2017
Inizio Validità: 20/02/2017 14:00
Fine Validità: 21/02/2017 23:59
Aggiornamento: 21/02/2017 14:00

OGGI

| |
|--------------------------------|
| ZERO TERMICO (m s.l.m.) |
| 2500 |
| QUOTA NEVE (m s.l.m.) |
| - |

DOMANI

| |
|--|
| ZERO TERMICO (m s.l.m.) |
| Mattino: 1400 / Pomeriggio: 2800 |
| QUOTA NEVE (m s.l.m.) |
| Mattino: - / Pomeriggio: - |






LIVELLI DI CRITICITÀ ai fini di Protezione Civile






| | |
|----------------|------------------------|
| Verde | Situazione Ordinaria |
| Giallo | 1. Ordinaria criticità |
| Arancio | 2. Moderata criticità |
| Rosso | 3. Elevata criticità |

BOLLETTINO DI CRITICITÀ METEOROLOGICA, IDROGEOLOGICA E VALANGHIVA REGIONALE



Bollettino N° 51/2017

| Dalle 12.00 alle 24.00 di OGGI | | ZONE | Livelli e scenari di criticità METEOROLOGICA | Livelli e scenari di criticità IDROGEOLOGICA-IDRAULICA | Livelli e scenari di criticità VALANGHIVA | | | | | | | | | | | | |
|--|--|-------|--|---|---|--------|----------|---|---------|---------|---|-------|---|--|--|-------------------|---|
|  <p>Corrispondenze fra</p> <p>CRITICITÀ = N° = COLORE</p> <table border="1"> <tr> <td>Situaz. Ordinaria</td> <td>1</td> <td>Verde</td> </tr> <tr> <td>Ordinaria</td> <td>2</td> <td>Giallo</td> </tr> <tr> <td>Moderata</td> <td>3</td> <td>Arancio</td> </tr> <tr> <td>Elevata</td> <td>3</td> <td>Rosso</td> </tr> </table> | Situaz. Ordinaria | 1 | Verde | Ordinaria | 2 | Giallo | Moderata | 3 | Arancio | Elevata | 3 | Rosso | A | Avviso: - Precipitazione media e massima: Assente | | Criticità: - - |  Grado di pericolo: 2: Moderato Manto nevoso moderatamente consolidato su alcuni pendii ripidi, altrove ben consolidato; non sono da aspettarsi grandi valanghe spontanee. |
| | Situaz. Ordinaria | 1 | Verde | | | | | | | | | | | | | | |
| | Ordinaria | 2 | Giallo | | | | | | | | | | | | | | |
| | Moderata | 3 | Arancio | | | | | | | | | | | | | | |
| Elevata | 3 | Rosso | | | | | | | | | | | | | | | |
| B | Avviso: - Precipitazione media e massima: Assente | | Criticità: - - |  Grado di pericolo: 2: Moderato Manto nevoso moderatamente consolidato su alcuni pendii ripidi, altrove ben consolidato; non sono da aspettarsi grandi valanghe spontanee. | | | | | | | | | | | | | |
| C | Avviso: - Precipitazione media e massima: Assente | | Criticità: - - |  Grado di pericolo: 2: Moderato Manto nevoso moderatamente consolidato su alcuni pendii ripidi, altrove ben consolidato; non sono da aspettarsi grandi valanghe spontanee. | | | | | | | | | | | | | |
| D | Avviso: - Precipitazione media e massima: Assente | | Criticità: - - |  Grado di pericolo: 2: Moderato Manto nevoso moderatamente consolidato su alcuni pendii ripidi, altrove ben consolidato; non sono da aspettarsi grandi valanghe spontanee. | | | | | | | | | | | | | |

| Dalle 00.00 alle 24.00 di DOMANI | | ZONE | Livelli e scenari di criticità METEOROLOGICA | Livelli e scenari di criticità IDROGEOLOGICA-IDRAULICA | Livelli e scenari di criticità VALANGHIVA | | | | | | | | | | | | |
|--|--|-------|--|---|---|--------|----------|---|---------|---------|---|-------|---|--|--|-------------------|---|
|  <p>Corrispondenze fra</p> <p>CRITICITÀ = N° = COLORE</p> <table border="1"> <tr> <td>Situaz. Ordinaria</td> <td>1</td> <td>Verde</td> </tr> <tr> <td>Ordinaria</td> <td>2</td> <td>Giallo</td> </tr> <tr> <td>Moderata</td> <td>3</td> <td>Arancio</td> </tr> <tr> <td>Elevata</td> <td>3</td> <td>Rosso</td> </tr> </table> | Situaz. Ordinaria | 1 | Verde | Ordinaria | 2 | Giallo | Moderata | 3 | Arancio | Elevata | 3 | Rosso | A | Avviso: - Precipitazione media e massima: Assente | | Criticità: - - |  Grado di pericolo: 2: Moderato Manto nevoso moderatamente consolidato su alcuni pendii ripidi, altrove ben consolidato; non sono da aspettarsi grandi valanghe spontanee. |
| | Situaz. Ordinaria | 1 | Verde | | | | | | | | | | | | | | |
| | Ordinaria | 2 | Giallo | | | | | | | | | | | | | | |
| | Moderata | 3 | Arancio | | | | | | | | | | | | | | |
| Elevata | 3 | Rosso | | | | | | | | | | | | | | | |
| B | Avviso: - Precipitazione media e massima: Assente | | Criticità: - - |  Grado di pericolo: 2: Moderato Manto nevoso moderatamente consolidato su alcuni pendii ripidi, altrove ben consolidato; non sono da aspettarsi grandi valanghe spontanee. | | | | | | | | | | | | | |
| C | Avviso: - Precipitazione media e massima: Assente | | Criticità: - - |  Grado di pericolo: 2: Moderato Manto nevoso moderatamente consolidato su alcuni pendii ripidi, altrove ben consolidato; non sono da aspettarsi grandi valanghe spontanee. | | | | | | | | | | | | | |
| D | Avviso: - Precipitazione media e massima: Assente | | Criticità: - - |  Grado di pericolo: 2: Moderato Manto nevoso moderatamente consolidato su alcuni pendii ripidi, altrove ben consolidato; non sono da aspettarsi grandi valanghe spontanee. | | | | | | | | | | | | | |

| LEGENDA intensità di precipitazione | | |
|-------------------------------------|------------|------------|
| Intensità | mm in 12 h | mm in 24 h |
| Debole | 0-10 | 0-15 |
| Moderata | 10-30 | 15-45 |
| Forte | 30-60 | 45-90 |
| Molto forte | >60 | >90 |

| NOTE | NOTE | NOTE |
|------|------|------|
| | | |

N.B:
Per una corretta lettura e interpretazione si raccomanda la consultazione del manuale d'uso.