

**Bollettino N° 154/2017**

**Emissione del** 03/06/2017  
**Inizio Validità:** 03/06/2017 14:00  
**Fine Validità:** 04/06/2017 23:59  
**Aggiornamento:** 04/06/2017 14:00

**OGGI**

<b>ZERO TERMICO (m s.l.m.)</b>
<b>3600</b>
<b>QUOTA NEVE (m s.l.m.)</b>
<b>3200</b>

**DOMANI**



<b>ZERO TERMICO (m s.l.m.)</b>
Mattino: <b>3100</b> / Pomeriggio: <b>3500</b>
<b>QUOTA NEVE (m s.l.m.)</b>
Mattino: <b>2800</b> / Pomeriggio: <b>3100</b>



**LIVELLI DI CRITICITÀ ai fini di Protezione Civile**

<b>Verde</b>	Situazione Ordinaria
<b>Giallo</b>	<b>1.</b> Ordinaria criticità
<b>Arancio</b>	<b>2.</b> Moderata criticità
<b>Rosso</b>	<b>3.</b> Elevata criticità

\*VALANGHE: il servizio nivologico riprenderà a novembre/dicembre in occasione delle nevicate invernali.

# BOLLETTINO DI CRITICITÀ METEOROLOGICA, IDROGEOLOGICA E VALANGHIVA REGIONALE

Dalle 12.00 alle 24.00 di OGGI		ZONE	Livelli e scenari di criticità METEOROLOGICA		Livelli e scenari di criticità IDROGEOLOGICA-IDRAULICA		Livelli e scenari di criticità VALANGHIVA													
 <p>Corrispondenze fra</p> <p><b>CRITICITÀ = N° = COLORE</b></p> <table border="1"> <tr> <td>Situaz. Ordinaria</td> <td>1</td> <td>Verde</td> </tr> <tr> <td>Ordinaria</td> <td>2</td> <td>Giallo</td> </tr> <tr> <td>Moderata</td> <td>3</td> <td>Arancio</td> </tr> <tr> <td>Elevata</td> <td>3</td> <td>Rosso</td> </tr> </table>	Situaz. Ordinaria	1	Verde	Ordinaria	2	Giallo	Moderata	3	Arancio	Elevata	3	Rosso	A	METEO	Avviso: - Precipitazione media e massima: <b>Debole localmente moderata</b>			Criticità: - -		Grado di pericolo: - -
	Situaz. Ordinaria	1	Verde																	
	Ordinaria	2	Giallo																	
	Moderata	3	Arancio																	
Elevata	3	Rosso																		
B	METEO	Avviso: - Precipitazione media e massima: <b>Debole localmente moderata</b>			Criticità: - -		Grado di pericolo: - -													
C	METEO	Avviso: - Precipitazione media e massima: <b>Debole localmente moderata</b>			Criticità: - -		Grado di pericolo: - -													
D	AVVISO	Avviso: <b>Temporalmente forti e diffusi</b> Precipitazione media e massima: <b>Moderata localmente forte</b>	CRITICITÀ: 1		Criticità: <b>Versanti e torrenti</b> Localizzati fenomeni di colate detritiche e di esondazione nei rivi secondari. Possibili anche frane superficiali e cadute massi.		Grado di pericolo: - -													

Dalle 00.00 alle 24.00 di DOMANI		ZONE	Livelli e scenari di criticità METEOROLOGICA		Livelli e scenari di criticità IDROGEOLOGICA-IDRAULICA		Livelli e scenari di criticità VALANGHIVA													
 <p>Corrispondenze fra</p> <p><b>CRITICITÀ = N° = COLORE</b></p> <table border="1"> <tr> <td>Situaz. Ordinaria</td> <td>1</td> <td>Verde</td> </tr> <tr> <td>Ordinaria</td> <td>2</td> <td>Giallo</td> </tr> <tr> <td>Moderata</td> <td>3</td> <td>Arancio</td> </tr> <tr> <td>Elevata</td> <td>3</td> <td>Rosso</td> </tr> </table>	Situaz. Ordinaria	1	Verde	Ordinaria	2	Giallo	Moderata	3	Arancio	Elevata	3	Rosso	A	METEO	Avviso: - Precipitazione media e massima: <b>Debole localmente moderata</b>			Criticità: - -		Grado di pericolo: - -
	Situaz. Ordinaria	1	Verde																	
	Ordinaria	2	Giallo																	
	Moderata	3	Arancio																	
Elevata	3	Rosso																		
B	METEO	Avviso: - Precipitazione media e massima: <b>Debole localmente moderata</b>			Criticità: - -		Grado di pericolo: - -													
C	METEO	Avviso: - Precipitazione media e massima: <b>Debole localmente moderata</b>			Criticità: - -		Grado di pericolo: - -													
D	AVVISO	Avviso: <b>Temporalmente forti e diffusi</b> Precipitazione media e massima: <b>Moderata</b>	CRITICITÀ: 1		Criticità: <b>Versanti e torrenti</b> Localizzati fenomeni di colate detritiche e di esondazione nei rivi secondari. Possibili anche frane superficiali e cadute massi.		Grado di pericolo: - -													

LEGENDA intensità di precipitazione		
Intensità	mm in 12 h	mm in 24 h
Debole	0-10	0-15
Moderata	10-30	15-45
Forte	30-60	45-90
Molto forte	>60	>90

N.B:  
Per una corretta lettura e interpretazione si raccomanda la consultazione del manuale d'uso.

**NOTE**  
Dal pomeriggio odierno e fino alle prime ore di domattina sono attesi frequenti rovesci o temporali, a tratti intensi in particolare in zona D. Dopo una pausa, probabili rovesci sparsi dal pomeriggio di domani.

**NOTE**  
Nella zona D, le precipitazioni attese, anche a carattere di rovescio temporalesco, saranno più intense e persistenti, almeno fino alla mattina di domani, e potranno ivi determinare situazioni di dissesto diffuse, caratterizzate principalmente da colate detritiche, cadute massi e esondazioni dei torrenti secondari. In tutte le altre zone di allerta (A, B e C), le precipitazioni previste sembrano essere meno intense e persistenti, sebbene, visto il carattere di rovescio temporalesco, non si escludono localmente fenomeni più intensi che potrebbero determinare puntuali dissesti in contesti vulnerabili. Lunedì possibile peggioramento in zona B. Seguire gli aggiornamenti di domani.

**NOTE**