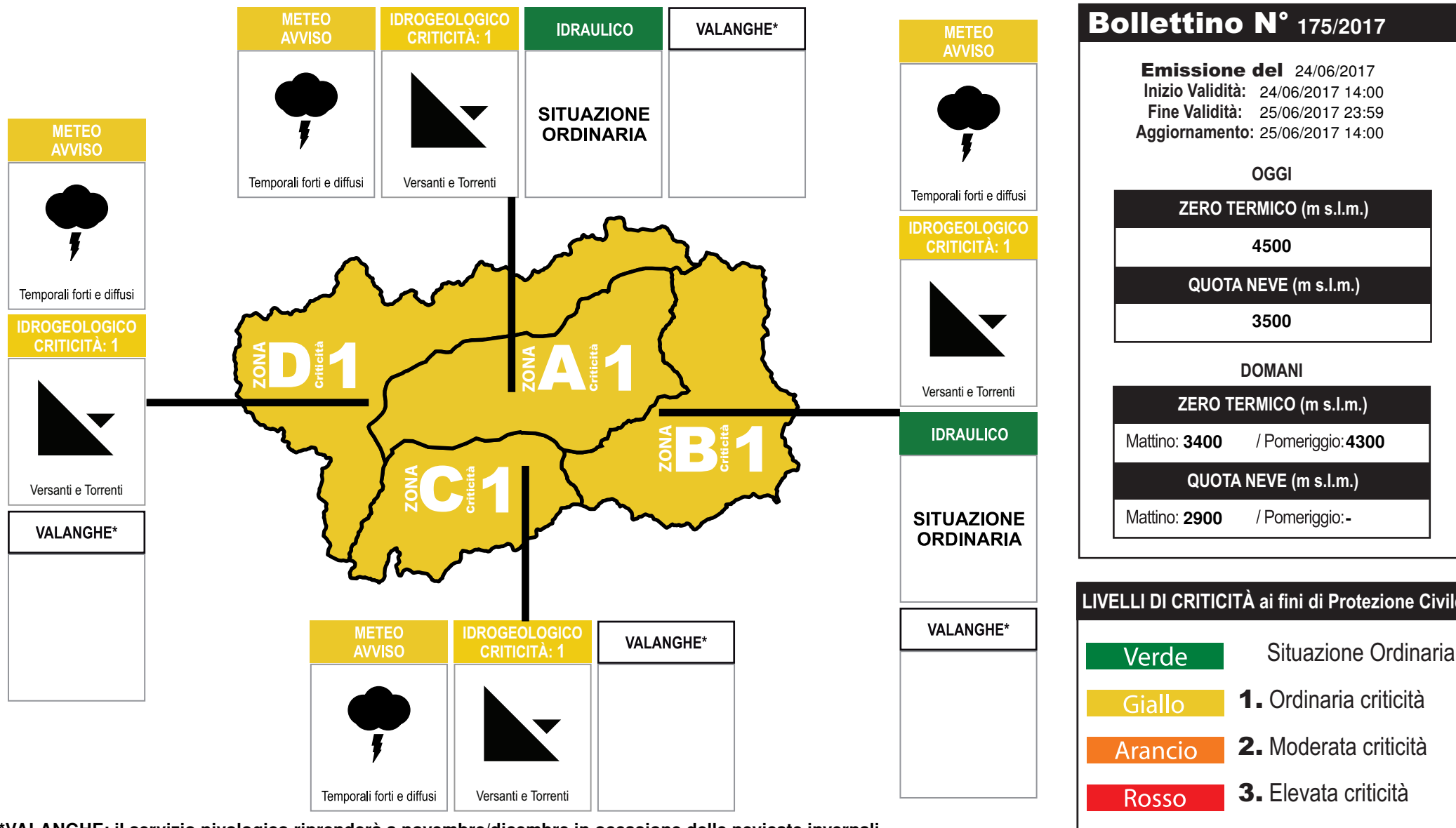





Questo bollettino contiene avvisi meteo



*VALANGHE: il servizio nivologico riprenderà a novembre/dicembre in occasione delle nevicate invernali.

BOLLETTINO DI CRITICITÀ METEOROLOGICA, IDROGEOLOGICA E VALANGHIVA REGIONALE

Dalle 12.00 alle 24.00 di OGGI		ZONE	Livelli e scenari di criticità METEOROLOGICA	Livelli e scenari di criticità IDROGEOLOGICA-IDRAULICA	Livelli e scenari di criticità VALANGHIVA												
 <p>Corrispondenze fra</p> <p>CRITICITÀ = N° = COLORE</p> <table border="1"> <tr><td>Situaz. Ordinaria</td><td>1</td><td>Verde</td></tr> <tr><td>Ordinaria</td><td>2</td><td>Giallo</td></tr> <tr><td>Moderata</td><td>3</td><td>Arancio</td></tr> <tr><td>Elevata</td><td>3</td><td>Rosso</td></tr> </table>	Situaz. Ordinaria	1	Verde	Ordinaria	2	Giallo	Moderata	3	Arancio	Elevata	3	Rosso	A	 Avviso: - Precipitazione media e massima: Debole localmente moderata		Criticità: - -	Grado di pericolo: - -
	Situaz. Ordinaria	1	Verde														
	Ordinaria	2	Giallo														
	Moderata	3	Arancio														
Elevata	3	Rosso															
B	 Avviso: - Precipitazione media e massima: Debole localmente moderata		Criticità: - -	Grado di pericolo: - -													
C	Avviso: - Precipitazione media e massima: Debole localmente moderata		Criticità: - -	Grado di pericolo: - -													
D	Avviso: - Precipitazione media e massima: Debole localmente moderata		Criticità: - -	Grado di pericolo: - -													

Dalle 00.00 alle 24.00 di DOMANI		ZONE	Livelli e scenari di criticità METEOROLOGICA	Livelli e scenari di criticità IDROGEOLOGICA-IDRAULICA	Livelli e scenari di criticità VALANGHIVA												
 <p>Corrispondenze fra</p> <p>CRITICITÀ = N° = COLORE</p> <table border="1"> <tr><td>Situaz. Ordinaria</td><td>1</td><td>Verde</td></tr> <tr><td>Ordinaria</td><td>2</td><td>Giallo</td></tr> <tr><td>Moderata</td><td>3</td><td>Arancio</td></tr> <tr><td>Elevata</td><td>3</td><td>Rosso</td></tr> </table>	Situaz. Ordinaria	1	Verde	Ordinaria	2	Giallo	Moderata	3	Arancio	Elevata	3	Rosso	A	 Avviso: Temporal forti e diffusi Precipitazione media e massima: Debole	CRITICITÀ: 1 	Criticità: Versanti e torrenti Localizzati fenomeni di colate detritiche e di esondazione nei rivi secondari. Non si escludono frane superficiali e cadute massi	Grado di pericolo: - -
	Situaz. Ordinaria	1	Verde														
	Ordinaria	2	Giallo														
	Moderata	3	Arancio														
Elevata	3	Rosso															
B	 Avviso: Temporal forti e diffusi Precipitazione media e massima: Debole localmente moderata	CRITICITÀ: 1 	Criticità: Versanti e torrenti Localizzati fenomeni di colate detritiche e di esondazione nei rivi secondari. Non si escludono frane superficiali e cadute massi	Grado di pericolo: - -													
C	 Avviso: Temporal forti e diffusi Precipitazione media e massima: Debole	CRITICITÀ: 1 	Criticità: Versanti e torrenti Localizzati fenomeni di colate detritiche e di esondazione nei rivi secondari. Non si escludono frane superficiali e cadute massi	Grado di pericolo: - -													
D	 Avviso: Temporal forti e diffusi Precipitazione media e massima: Debole localmente moderata	CRITICITÀ: 1 	Criticità: Versanti e torrenti Localizzati fenomeni di colate detritiche e di esondazione nei rivi secondari. Non si escludono frane superficiali e cadute massi	Grado di pericolo: - -													

LEGENDA intensità di precipitazione		
Intensità	mm in 12 h	mm in 24 h
Debole	0-10	0-15
Moderata	10-30	15-45
Forte	30-60	45-90
Molto forte	>60	>90

NOTE

Oggi ancora afa nei fondovalle. Un nucleo di aria fredda in quota si avvicina alla Svizzera, favorendo instabilità e rovesci o temporali, inizialmente a minore probabilità e isolati nel pomeriggio/sera per l'infiltrazione di aria più fresca in quota, ma tra stanotte e domattina l'instabilità sarà maggiore portando rovesci o temporali a tratti intensi, a debole o al più moderata quantità di pioggia equivalente accumulata, associati a raffiche di vento. Dal pomeriggio la nuvolosità sarà meno intensa e l'aria più fresca.

NOTE

NOTE

N.B:
Per una corretta lettura e interpretazione si raccomanda la consultazione del manuale d'uso.