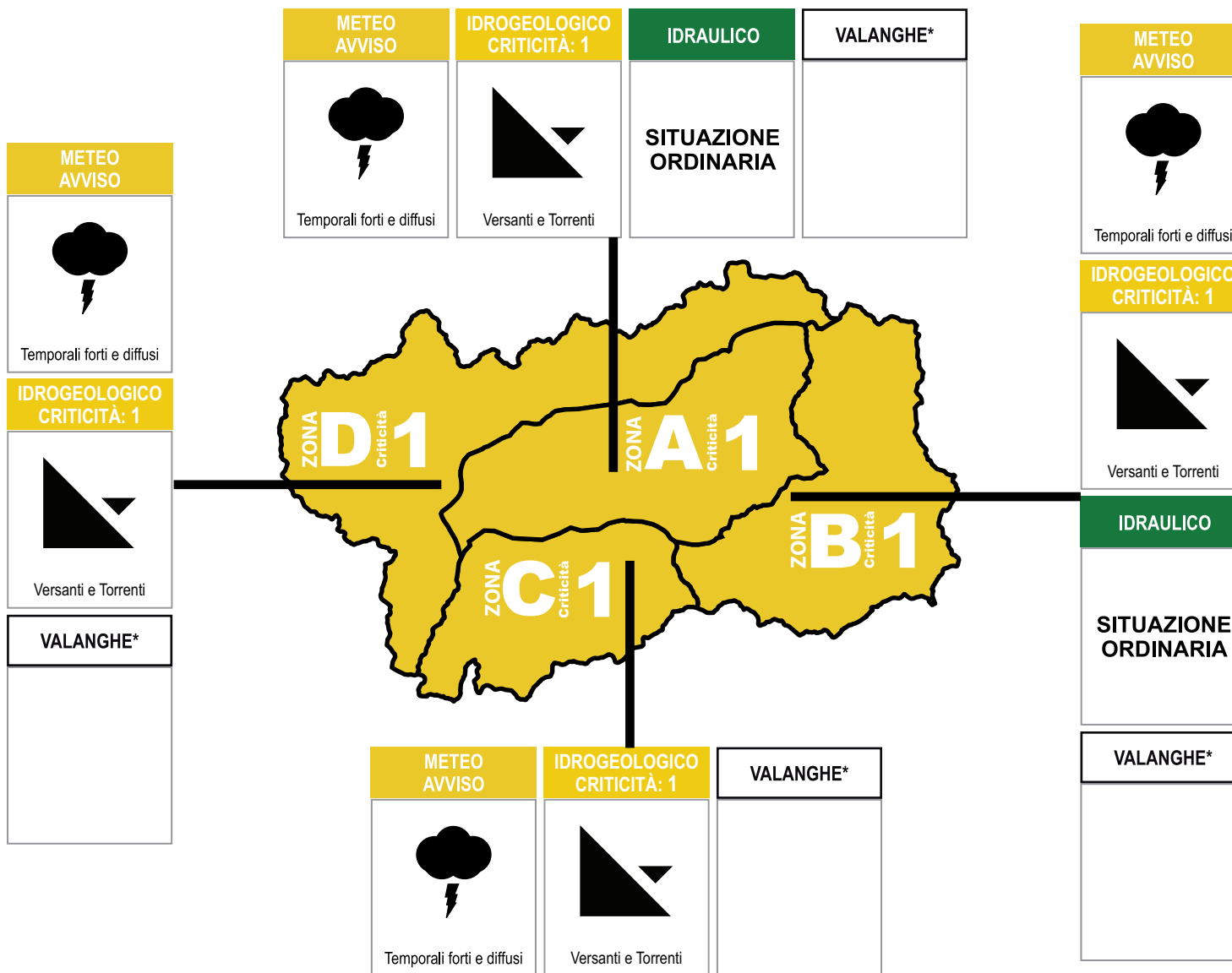


BOLLETTINO DI CRITICITÀ METEOROLOGICA, IDROGEOLOGICA E VALANGHIVA REGIONALE (ai sensi della direttiva PCM 27/02/2004)



Questo bollettino contiene avvisi meteo



Bollettino N° 221/2017

Emissione del 09/08/2017
Inizio Validità: 09/08/2017 14:00
Fine Validità: 10/08/2017 23:59
Aggiornamento: 10/08/2017 14:00

OGGI

ZERO TERMICO (m s.l.m.)
3600
QUOTA NEVE (m s.l.m.)
3300

DOMANI

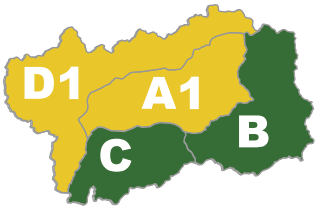




ZERO TERMICO (m s.l.m.)
Mattino: 3300 / Pomeriggio: 2900
QUOTA NEVE (m s.l.m.)
Mattino: 3000 / Pomeriggio: 2600

LIVELLI DI CRITICITÀ ai fini di Protezione Civile

Verde	Situazione Ordinaria
Giallo	1. Ordinaria criticità
Arancio	2. Moderata criticità
Rosso	3. Elevata criticità

*VALANGHE: il servizio nivologico riprenderà a novembre/dicembre in occasione delle nevicate invernali.

BOLLETTINO DI CRITICITÀ METEOROLOGICA, IDROGEOLOGICA E VALANGHIVA REGIONALE

Dalle 12.00 alle 24.00 di OGGI		ZONE	Livelli e scenari di criticità METEOROLOGICA		Livelli e scenari di criticità IDROGEOLOGICA-IDRAULICA		Livelli e scenari di criticità VALANGHIVA												
 <p>Corrispondenze fra</p> <p>CRITICITÀ = N° = COLORE</p> <table border="1"> <tr> <td>Situaz. Ordinaria</td> <td>1</td> <td>Verde</td> </tr> <tr> <td>Ordinaria</td> <td>2</td> <td>Giallo</td> </tr> <tr> <td>Moderata</td> <td>3</td> <td>Arancio</td> </tr> <tr> <td>Elevata</td> <td>3</td> <td>Rosso</td> </tr> </table>	Situaz. Ordinaria	1	Verde	Ordinaria	2	Giallo	Moderata	3	Arancio	Elevata	3	Rosso	A	Avviso: - Precipitazione media e massima: Debole localmente moderata	CRITICITÀ: 1	 	Criticità: Versanti e torrenti Possibile riattivazione di fenomeni in zone vulnerabili a seguito dei recenti eventi		Grado di pericolo: - -
	Situaz. Ordinaria	1	Verde																
	Ordinaria	2	Giallo																
	Moderata	3	Arancio																
Elevata	3	Rosso																	
B	Avviso: - Precipitazione media e massima: Debole localmente moderata			Criticità: - -		Grado di pericolo: - -													
C	Avviso: - Precipitazione media e massima: Debole localmente moderata			Criticità: - -		Grado di pericolo: - -													
D	Avviso: - Precipitazione media e massima:	CRITICITÀ: 1	 	Criticità: Versanti e torrenti Possibile riattivazione di fenomeni in zone vulnerabili a seguito dei recenti eventi		Grado di pericolo: - -													

Dalle 00.00 alle 24.00 di DOMANI		ZONE	Livelli e scenari di criticità METEOROLOGICA		Livelli e scenari di criticità IDROGEOLOGICA-IDRAULICA		Livelli e scenari di criticità VALANGHIVA												
 <p>Corrispondenze fra</p> <p>CRITICITÀ = N° = COLORE</p> <table border="1"> <tr> <td>Situaz. Ordinaria</td> <td>1</td> <td>Verde</td> </tr> <tr> <td>Ordinaria</td> <td>2</td> <td>Giallo</td> </tr> <tr> <td>Moderata</td> <td>3</td> <td>Arancio</td> </tr> <tr> <td>Elevata</td> <td>3</td> <td>Rosso</td> </tr> </table>	Situaz. Ordinaria	1	Verde	Ordinaria	2	Giallo	Moderata	3	Arancio	Elevata	3	Rosso	A	AVVISO  Avviso: Temporali forti e diffusi Precipitazione media e massima: Debole localmente moderata	CRITICITÀ: 1	 	Criticità: Versanti e torrenti Localizzati fenomeni di colate detritiche e di esondazione nei rivi secondari. Non si escludono frane superficiali e cadute massi		Grado di pericolo: - -
	Situaz. Ordinaria	1	Verde																
	Ordinaria	2	Giallo																
	Moderata	3	Arancio																
Elevata	3	Rosso																	
B	AVVISO  Avviso: Temporali forti e diffusi Precipitazione media e massima: Debole localmente forte	CRITICITÀ: 1	 	Criticità: Versanti e torrenti Localizzati fenomeni di colate detritiche e di esondazione nei rivi secondari. Non si escludono frane superficiali e cadute massi		Grado di pericolo: - -													
C	AVVISO  Avviso: Temporali forti e diffusi Precipitazione media e massima: Debole localmente forte	CRITICITÀ: 1	 	Criticità: Versanti e torrenti Localizzati fenomeni di colate detritiche e di esondazione nei rivi secondari. Non si escludono frane superficiali e cadute massi		Grado di pericolo: - -													
D	AVVISO  Avviso: Temporali forti e diffusi Precipitazione media e massima: Debole localmente forte	CRITICITÀ: 1	 	Criticità: Versanti e torrenti Localizzati fenomeni di colate detritiche e di esondazione nei rivi secondari. Non si escludono frane superficiali e cadute massi		Grado di pericolo: - -													

LEGENDA intensità di precipitazione

Intensità	mm in 12 h	mm in 24 h
Debole	0-10	0-15
Moderata	10-30	15-45
Forte	30-60	45-90
Molto forte	>60	>90

NOTE

AVVISO METEO PER TEMPORALI: una sacatura in avvicinamento favorirà rovesci e temporali diffusi con raffiche di vento nella giornata di domani, in particolare dal pomeriggio.

NOTE

Per la giornata di OGGI, anche se i rovesci previsti non saranno particolarmente intensi, in virtù delle condizioni idrogeologiche di alcuni bacini non si escludono nuovi fenomeni di dissesto nei contesti già particolarmente colpiti dagli eventi dei giorni precedenti. Per la giornata di DOMANI, sono previste nuove criticità su tutto il territorio, che, rispetto ai giorni precedenti, interesserà anche in maniera intensa il settore sud-orientale. Previsti allagamenti, esondazione con trasporto solido di rivi secondari, colate detritiche, cadute di massi e frane superficiali con possibili interruzioni temporanee della viabilità, danni localizzati ad infrastrutture, singoli edifici e attività antropiche.

NOTE

N.B:
Per una corretta lettura e interpretazione si raccomanda la consultazione del manuale d'uso.