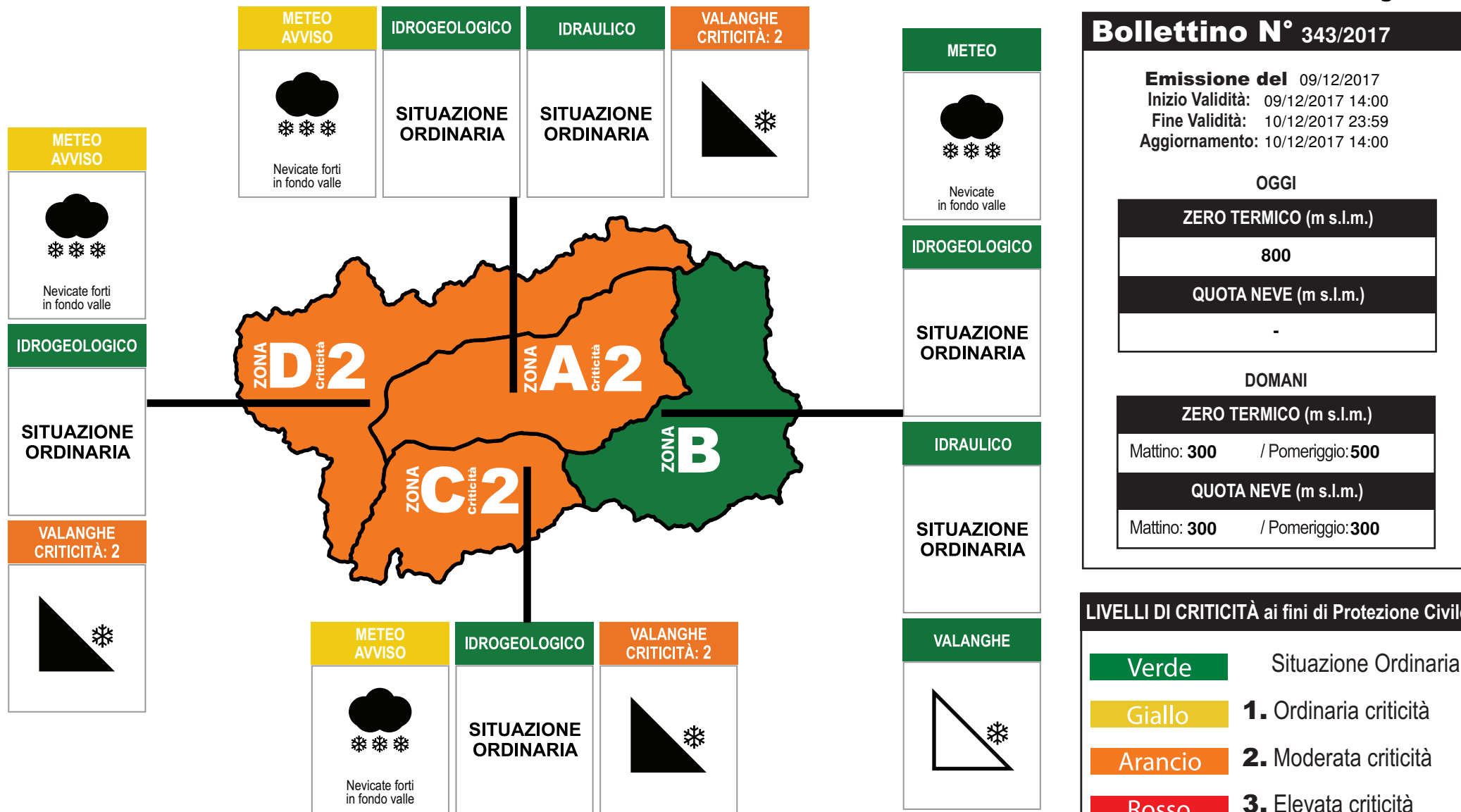


BOLLETTINO DI CRITICITÀ METEOROLOGICA, IDROGEOLOGICA E VALANGHIVA REGIONALE (ai sensi della direttiva PCM 27/02/2004)

Questo bollettino contiene avvisi meteo e di criticità



Bollettino N° 343/2017

Emissione del 09/12/2017
Inizio Validità: 09/12/2017 14:00
Fine Validità: 10/12/2017 23:59
Aggiornamento: 10/12/2017 14:00

OGGI

ZERO TERMICO (m s.l.m.)
800
QUOTA NEVE (m s.l.m.)
-

DOMANI

ZERO TERMICO (m s.l.m.)
Mattino: 300 / Pomeriggio: 500
QUOTA NEVE (m s.l.m.)
Mattino: 300 / Pomeriggio: 300

LIVELLI DI CRITICITÀ ai fini di Protezione Civile






Verde	Situazione Ordinaria
Giallo	1. Ordinaria criticità
Arancio	2. Moderata criticità
Rosso	3. Elevata criticità

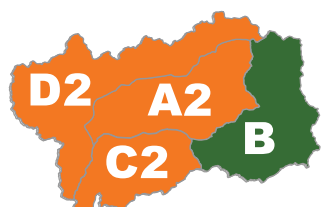








VALANGHE: a livello locale le valutazioni vengono affinate dai Comuni con il supporto delle Commissioni Locali Valanghe.

BOLLETTINO DI CRITICITÀ METEOROLOGICA, IDROGEOLOGICA E VALANGHIVA REGIONALE



Bollettino N° 343/2017

Dalle 12.00 alle 24.00 di OGGI	ZONE	Livelli e scenari di criticità METEOROLOGICA	Livelli e scenari di criticità IDROGEOLOGICA-IDRAULICA	Livelli e scenari di criticità VALANGHIVA													
 <p>Corrispondenze fra</p> <p>CRITICITÀ = N° = COLORE</p> <table border="1"> <tr> <td>Situaz. Ordinaria</td> <td>1</td> <td>Verde</td> </tr> <tr> <td>Ordinaria</td> <td>2</td> <td>Giallo</td> </tr> <tr> <td>Moderata</td> <td>3</td> <td>Arancio</td> </tr> <tr> <td>Elevata</td> <td>3</td> <td>Rosso</td> </tr> </table>	Situaz. Ordinaria	1	Verde	Ordinaria	2	Giallo	Moderata	3	Arancio	Elevata	3	Rosso	A	Avviso: - Precipitazione media e massima: Assente		Criticità: - -	 Situazione ordinaria: Singoli eventi valanghivi.
	Situaz. Ordinaria	1	Verde														
	Ordinaria	2	Giallo														
	Moderata	3	Arancio														
Elevata	3	Rosso															
B	Avviso: - Precipitazione media e massima: Assente		Criticità: - -	 Situazione ordinaria: Singoli eventi valanghivi.													
C	Avviso: - Precipitazione media e massima: Assente		Criticità: - -	 Situazione ordinaria: Singoli eventi valanghivi.													
D	Avviso: - Precipitazione media e massima: Assente localmente debole		Criticità: - -	 CRITICITÀ: 1 Criticità: Medie e grandi valanghe prevalentemente in zone non antropizzate o fenomeni noti per elevata frequenza.													

Dalle 00.00 alle 24.00 di DOMANI	ZONE	Livelli e scenari di criticità METEOROLOGICA	Livelli e scenari di criticità IDROGEOLOGICA-IDRAULICA	Livelli e scenari di criticità VALANGHIVA													
 <p>Corrispondenze fra</p> <p>CRITICITÀ = N° = COLORE</p> <table border="1"> <tr> <td>Situaz. Ordinaria</td> <td>1</td> <td>Verde</td> </tr> <tr> <td>Ordinaria</td> <td>2</td> <td>Giallo</td> </tr> <tr> <td>Moderata</td> <td>3</td> <td>Arancio</td> </tr> <tr> <td>Elevata</td> <td>3</td> <td>Rosso</td> </tr> </table>	Situaz. Ordinaria	1	Verde	Ordinaria	2	Giallo	Moderata	3	Arancio	Elevata	3	Rosso	A	AVVISO  Avviso: Nevicatae forti fino a bassa quota Precipitazione media e massima: Moderata localmente forte		Criticità: - -	 CRITICITÀ: 2 Criticità: Medie e grandi valanghe in zone antropizzate.
	Situaz. Ordinaria	1	Verde														
	Ordinaria	2	Giallo														
	Moderata	3	Arancio														
Elevata	3	Rosso															
B	METEO  Avviso: - Precipitazione media e massima: Moderata		Criticità: - -	 Situazione ordinaria: Singoli eventi valanghivi.													
C	AVVISO  Avviso: Nevicatae forti fino a bassa quota Precipitazione media e massima: Moderata localmente forte		Criticità: - -	 CRITICITÀ: 2 Criticità: Medie e grandi valanghe in zone antropizzate.													
D	AVVISO  Avviso: Nevicatae forti fino a bassa quota Precipitazione media e massima: Forte		Criticità: - -	 CRITICITÀ: 2 Criticità: Medie e grandi valanghe in zone antropizzate.													

LEGENDA intensità di precipitazione		
Intensità	mm in 12 h	mm in 24 h
Debole	0-10	0-15
Moderata	10-30	15-45
Forte	30-60	45-90
Molto forte	>60	>90

NOTE

AVVISO/NOTA INFORMATIVA NEVE: domani, domenica 10 dicembre, un'intensa perturbazione apporterà dalla mattinata nevicate a tutte le quote, abbondanti nel settore centro-occidentale (60/70 cm a ovest, 30/50 cm nell'area centrale) e via via meno intense verso il settore orientale (10/25 cm). I fenomeni tenderanno a protrarsi anche lunedì con valori più moderati e con temperature più miti in quota.

NOTE

NOTE

Gli eventi valanghivi di magnitudo maggiore (medie e grandi valanghe) saranno fenomeni in grado d'interagire con le aree antropizzate. Sono attesi diffusi eventi valanghivi di piccole dimensioni.

Comuni in criticità moderata da domenica COURMAYEUR, LA SALLE, MORGEX, LA THUILE, PRE SAINT DIDIER, RHESMES NOTRE DAMES, RHESMES SAINT GEORGES, SAINT RHEMY, ARVIER, VALGRISENCHÉ

N.B:
Per una corretta lettura e interpretazione si raccomanda la consultazione del manuale d'uso.