

Bollettino N° 31/2018

Emissione del 31/01/2018
Inizio Validità: 31/01/2018 14:00
Fine Validità: 01/02/2018 23:59
Aggiornamento: 01/02/2018 14:00

OGGI

ZERO TERMICO (m s.l.m.)
900
QUOTA NEVE (m s.l.m.)
600

DOMANI






ZERO TERMICO (m s.l.m.)
Mattino: 900 / Pomeriggio: 600
QUOTA NEVE (m s.l.m.)
Mattino: 500 / Pomeriggio: 500









LIVELLI DI CRITICITÀ ai fini di Protezione Civile

Verde	Situazione Ordinaria
Giallo	1. Ordinaria criticità
Arancio	2. Moderata criticità
Rosso	3. Elevata criticità

VALANGHE: a livello locale le valutazioni vengono affinate dai Comuni con il supporto delle Commissioni Locali Valanghe.

BOLLETTINO DI CRITICITÀ METEOROLOGICA, IDROGEOLOGICA E VALANGHIVA REGIONALE

Dalle 12.00 alle 24.00 di OGGI		ZONE	Livelli e scenari di criticità METEOROLOGICA		Livelli e scenari di criticità IDROGEOLOGICA-IDRAULICA		Livelli e scenari di criticità VALANGHIVA	
 <p>Corrispondenze fra CRITICITÀ = N° = COLORE Situaz. Ordinaria 1 Verde Ordinaria 2 Giallo Moderata 3 Arancio Elevata 3 Rosso</p>	A	Avviso: - Precipitazione media e massima: Assente			Criticità: - -			Situazione ordinaria: Singoli eventi valanghivi.
	B	Avviso: - Precipitazione media e massima: Assente			Criticità: - -			Situazione ordinaria: Singoli eventi valanghivi.
	C	Avviso: - Precipitazione media e massima: Assente			Criticità: - -			Situazione ordinaria: Singoli eventi valanghivi.
	D	Avviso: - Precipitazione media e massima: Debole			Criticità: - -			Situazione ordinaria: Singoli eventi valanghivi.

Dalle 00.00 alle 24.00 di DOMANI		ZONE	Livelli e scenari di criticità METEOROLOGICA		Livelli e scenari di criticità IDROGEOLOGICA-IDRAULICA		Livelli e scenari di criticità VALANGHIVA	
 <p>Corrispondenze fra CRITICITÀ = N° = COLORE Situaz. Ordinaria 1 Verde Ordinaria 2 Giallo Moderata 3 Arancio Elevata 3 Rosso</p>	A	METEO  Avviso: - Precipitazione media e massima: Debole			Criticità: - -			Situazione ordinaria: Singoli eventi valanghivi.
	B	Avviso: - Precipitazione media e massima: Debole			Criticità: - -			Situazione ordinaria: Singoli eventi valanghivi.
	C	METEO  Avviso: - Precipitazione media e massima: Debole			Criticità: - -			Situazione ordinaria: Singoli eventi valanghivi.
	D	METEO  Avviso: - Precipitazione media e massima: Debole localmente moderata			Criticità: - -	CRITICITÀ: 1 	Criticità: Medie e grandi valanghe prevalentemente in zone non antropizzate o fenomeni noti per elevata frequenza.	

LEGENDA intensità di precipitazione		
Intensità	mm in 12 h	mm in 24 h
Debole	0-10	0-15
Moderata	10-30	15-45
Forte	30-60	45-90
Molto forte	>60	>90

NOTE
Una rapida e debole perturbazione transita a partire dalle prime ore di giovedì 1 febbraio sulla Valle d'Aosta. Le precipitazioni, generalmente deboli, interesseranno soprattutto i settori occidentali e centrali della regione. La quota neve si attesterà attorno a 500-600 metri circa. I settori dove le nevicate potranno essere moderate sono quelli occidentali e sudoccidentali. Sulla zona A non si prevedono accumuli significativi (al più 5 cm). Dalle 13 assenza di precipitazioni ovunque, tranne qualche residua nevicata sui settori occidentali.

NOTE

NOTE
Gli eventi valanghivi di magnitudo maggiore (medie e grandi valanghe) saranno prevalentemente localizzati in zone non antropizzate, oppure potranno essere fenomeni già noti alla comunità, con un'elevata frequenza di accadimento. Non si escludono fenomeni di piccole dimensioni che possano comunque interferire con le infrastrutture.

N.B:
Per una corretta lettura e interpretazione si raccomanda la consultazione del manuale d'uso.