

Bollettino N° 300/2018

Emissione del 27/10/2018
Inizio Validità: 27/10/2018 14:00
Fine Validità: 28/10/2018 23:59
Aggiornamento: 28/10/2018 14:00

OGGI

ZERO TERMICO (m s.l.m.)
2400
QUOTA NEVE (m s.l.m.)
2000

DOMANI

ZERO TERMICO (m s.l.m.)
Mattino: 2300 / Pomeriggio: 2500
QUOTA NEVE (m s.l.m.)
Mattino: 2000 / Pomeriggio: 2200














LIVELLI DI CRITICITÀ ai fini di Protezione Civile

Verde	Situazione Ordinaria
Giallo	1. Ordinaria criticità
Arancio	2. Moderata criticità
Rosso	3. Elevata criticità














*VALANGHE: il servizio nivologico riprenderà a novembre/dicembre in occasione delle nevicate invernali.

BOLLETTINO DI CRITICITÀ METEOROLOGICA, IDROGEOLOGICA E VALANGHIVA REGIONALE

Dalle 12.00 alle 24.00 di OGGI **ZONE** **Livelli e scenari di criticità METEOROLOGICA** **Livelli e scenari di criticità IDROGEOLOGICA-IDRAULICA** **Livelli e scenari di criticità VALANGHIVA**

 <p>Corrispondenze fra</p> <p>CRITICITÀ = N° = COLORE</p> <table border="0"> <tr> <td>Situaz. Ordinaria</td> <td>1</td> <td>Verde</td> </tr> <tr> <td>Ordinaria</td> <td>2</td> <td>Giallo</td> </tr> <tr> <td>Moderata</td> <td>3</td> <td>Arancio</td> </tr> <tr> <td>Elevata</td> <td>3</td> <td>Rosso</td> </tr> </table>	Situaz. Ordinaria	1	Verde	Ordinaria	2	Giallo	Moderata	3	Arancio	Elevata	3	Rosso	A	 Avviso: - Precipitazione media e massima: Moderata	  Criticità: - -	- -
	Situaz. Ordinaria	1	Verde													
	Ordinaria	2	Giallo													
	Moderata	3	Arancio													
Elevata	3	Rosso														
B	 Avviso: - Precipitazione media e massima: Moderata localmente forte	  Criticità: - -	- -													
C	 Avviso: - Precipitazione media e massima: Moderata	  Criticità: - -	- -													
D	 Avviso: - Precipitazione media e massima: Moderata	  Criticità: - -	- -													

Dalle 00.00 alle 24.00 di DOMANI

 <p>Corrispondenze fra</p> <p>CRITICITÀ = N° = COLORE</p> <table border="0"> <tr> <td>Situaz. Ordinaria</td> <td>1</td> <td>Verde</td> </tr> <tr> <td>Ordinaria</td> <td>2</td> <td>Giallo</td> </tr> <tr> <td>Moderata</td> <td>3</td> <td>Arancio</td> </tr> <tr> <td>Elevata</td> <td>3</td> <td>Rosso</td> </tr> </table>	Situaz. Ordinaria	1	Verde	Ordinaria	2	Giallo	Moderata	3	Arancio	Elevata	3	Rosso	A	 Avviso: - Precipitazione media e massima: Debole localmente moderata	  Criticità: - -	- -
	Situaz. Ordinaria	1	Verde													
	Ordinaria	2	Giallo													
	Moderata	3	Arancio													
Elevata	3	Rosso														
B	 Avviso: - Precipitazione media e massima: Debole localmente moderata	  Criticità: - -	- -													
C	 Avviso: - Precipitazione media e massima: Moderata	  Criticità: - -	- -													
D	 Avviso: - Precipitazione media e massima: Debole localmente moderata	  Criticità: - -	- -													

LEGENDA intensità di precipitazione

Intensità	mm in 12 h	mm in 24 h
Debole	0-10	0-15
Moderata	10-30	15-45
Forte	30-60	45-90
Molto forte	>60	>90

N.B:
Per una corretta lettura e interpretazione si raccomanda la consultazione del manuale d'uso.

NOTE

Associati ad una depressione che si approfondisce verso il Mediterraneo orientale, una serie di fronti porteranno condizioni perturbate con pioggia anche intensa oggi e soprattutto da domani sera, di più ai confini col Piemonte. La neve oscillerà intorno ai 2000 m.

NOTE

Si consiglia di consultare il bollettino di domani per la valutazione degli effetti al suolo che potranno essere causati dalle precipitazioni forti previste a partire da domani sera.

NOTE