





\*VALANGHE: il servizio nivologico riprenderà a novembre/dicembre in occasione delle nevicate invernali.

# BOLLETTINO DI CRITICITÀ METEOROLOGICA, IDROGEOLOGICA E VALANGHIVA REGIONALE

**Dalle 12.00 alle 24.00 di OGGI**      **ZONE**      **Livelli e scenari di criticità METEOROLOGICA**      **Livelli e scenari di criticità IDROGEOLOGICA-IDRAULICA**      **Livelli e scenari di criticità VALANGHIVA**

 <p>Corrispondenze fra <b>CRITICITÀ = N° = COLORE</b> Situaz. Ordinaria      Verde Ordinaria              1      Giallo Moderata              2      Arancio Elevata                3      Rosso</p>	<b>A</b>	<p>METEO</p> <p>Avviso: - Precipitazione media e massima: <b>Debole localmente moderata</b></p>			Criticità: - -	- -
	<b>B</b>	<p>METEO</p> <p>Avviso: - Precipitazione media e massima: <b>Debole localmente forte</b></p>			Criticità: - -	- -
	<b>C</b>	<p>METEO</p> <p>Avviso: - Precipitazione media e massima: <b>Debole localmente moderata</b></p>			Criticità: - -	- -
	<b>D</b>	<p>METEO</p> <p>Avviso: - Precipitazione media e massima: <b>Debole localmente moderata</b></p>	<p>CRITICITÀ: 1</p> 		Criticità: <b>Versanti e torrenti</b> Possibile riattivazione in contesti vulnerabili a seguito delle recenti precipitazioni	- -

**Dalle 00.00 alle 24.00 di DOMANI**

 <p>Corrispondenze fra <b>CRITICITÀ = N° = COLORE</b> Situaz. Ordinaria      Verde Ordinaria              1      Giallo Moderata              2      Arancio Elevata                3      Rosso</p>	<b>A</b>	<p>METEO</p> <p>Avviso: - Precipitazione media e massima: <b>Debole localmente moderata</b></p>			Criticità: - -	- -
	<b>B</b>	<p>METEO</p> <p>Avviso: - Precipitazione media e massima: <b>Debole localmente moderata</b></p>			Criticità: - -	- -
	<b>C</b>	<p>METEO</p> <p>Avviso: - Precipitazione media e massima: <b>Debole localmente moderata</b></p>			Criticità: - -	- -
	<b>D</b>	<p>METEO</p> <p>Avviso: - Precipitazione media e massima: <b>Moderata</b></p>	<p>CRITICITÀ: 1</p> 		Criticità: <b>Versanti e torrenti</b> Possibile riattivazione in contesti vulnerabili a seguito delle recenti precipitazioni	- -

**LEGENDA intensità di precipitazione**

Intensità	mm in 12 h	mm in 24 h
<b>Debole</b>	0-10	0-15
<b>Moderata</b>	10-30	15-45
<b>Forte</b>	30-60	45-90
<b>Molto forte</b>	>60	>90

N.B:  
Per una corretta lettura e interpretazione si raccomanda la consultazione del manuale d'uso.

**NOTE**

Oggi pomeriggio instabilità locale con rovesci e temporali locali, più probabili sui settori orientali e meridionali della regione. Domani si avvicina all'arco alpino settentrionale aria più fredda di origine nordatlantica con attivazione di rovesci e temporali diffusi dal pomeriggio sino alla notte; i temporali nel pomeriggio di domani avranno probabilmente forma organizzata, e verrà valutata nel bollettino di domani l'emissione di un avviso meteo per temporali forti.

**NOTE**

CODICE GIALLO PER CRITICITÀ PREGRESSA SU AREA D. Considerati i dissesti registrati a seguito delle recenti precipitazioni e le piogge previste per le prossime 36 ore, si possono innescare colate detritiche, cadute di massi e frane superficiali, causando interruzioni temporanee della viabilità, danni localizzati ad infrastrutture, singoli edifici e attività antropiche.

**NOTE**