

*VALANGHE: il servizio nivologico riprenderà a novembre/dicembre in occasione delle nevicate invernali.





BOLLETTINO DI CRITICITÀ METEOROLOGICA, IDROGEOLOGICA E VALANGHIVA REGIONALE

Dalle 12.00 alle 24.00 di OGGI **ZONE** **Livelli e scenari di criticità METEOROLOGICA** **Livelli e scenari di criticità IDROGEOLOGICA-IDRAULICA** **Livelli e scenari di criticità VALANGHIVA**



Corrispondenze fra

CRITICITÀ	=	N°	=	COLORE
Situaz. Ordinaria		1		Verde
Ordinaria		2		Giallo
Moderata		3		Arancio
Elevata				Rosso

A	 Avviso: - Precipitazione media e massima: Debole localmente moderata			Criticità: - -	- -
B	 Avviso: - Precipitazione media e massima: Moderata			Criticità: - -	- -
C	 Avviso: - Precipitazione media e massima: Debole localmente moderata			Criticità: - -	- -
D	 Avviso: - Precipitazione media e massima: Moderata localmente forte			Criticità: - -	- -

Dalle 00.00 alle 24.00 di DOMANI



Corrispondenze fra

CRITICITÀ	=	N°	=	COLORE
Situaz. Ordinaria		1		Verde
Ordinaria		2		Giallo
Moderata		3		Arancio
Elevata				Rosso

A	Avviso: - Precipitazione media e massima: Debole			Criticità: - -	- -
B	Avviso: - Precipitazione media e massima: Debole			Criticità: - -	- -
C	Avviso: - Precipitazione media e massima: Debole			Criticità: - -	- -
D	Avviso: - Precipitazione media e massima: Debole			Criticità: - -	- -

LEGENDA intensità di precipitazione

Intensità	mm in 12 h	mm in 24 h
Debole	0-10	0-15
Moderata	10-30	15-45
Forte	30-60	45-90
Molto forte	>60	>90

N.B:

Per una corretta lettura e interpretazione si raccomanda la consultazione del manuale d'uso.

NOTE

NOTA INFORMATIVA NEVE: fino a domani nevicate oltre 800-1000 m, attesi 10-15 cm oltre 1200-1500 m, localmente 25-30 cm in zona B e D.

NOTE

NOTE