





*VALANGHE: il servizio nivologico riprenderà a novembre/dicembre in occasione delle nevicate invernali.

BOLLETTINO DI CRITICITÀ METEOROLOGICA, IDROGEOLOGICA E VALANGHIVA REGIONALE



Bollettino N° 201/2019

Dalle 12.00 alle 24.00 di OGGI





ZONE	Livelli e scenari di criticità METEOROLOGICA	Livelli e scenari di criticità IDROGEOLOGICA-IDRAULICA	Livelli e scenari di criticità VALANGHIVA
A	 Avviso: - Precipitazione media e massima: Debole localmente moderata		Criticità: - -
B	 Avviso: - Precipitazione media e massima: Debole localmente moderata		Criticità: - -
C	 Avviso: - Precipitazione media e massima: Debole localmente moderata		Criticità: - -
D	 Avviso: - Precipitazione media e massima: Debole localmente moderata		Criticità: - -



Corrispondenze fra

CRITICITÀ	=	N°	=	COLORE
Situaz. Ordinaria		1		Verde
Ordinaria		2		Giallo
Moderata		3		Arancio
Elevata				Rosso

Dalle 00.00 alle 24.00 di DOMANI

A	 Avviso: - Precipitazione media e massima: Assente		Criticità: - -
B	 Avviso: - Precipitazione media e massima: Assente localmente debole		Criticità: - -
C	 Avviso: - Precipitazione media e massima: Assente		Criticità: - -
D	 Avviso: - Precipitazione media e massima: Assente		Criticità: - -



Corrispondenze fra

CRITICITÀ	=	N°	=	COLORE
Situaz. Ordinaria		1		Verde
Ordinaria		2		Giallo
Moderata		3		Arancio
Elevata				Rosso

LEGENDA intensità di precipitazione

Intensità	mm in 12 h	mm in 24 h
Debole	0-10	0-15
Moderata	10-30	15-45
Forte	30-60	45-90
Molto forte	>60	>90

N.B:
Per una corretta lettura e interpretazione si raccomanda la consultazione del manuale d'uso.

NOTE

possibili locali rovesci temporaleschi a tratti intensi.

NOTE

NOTE