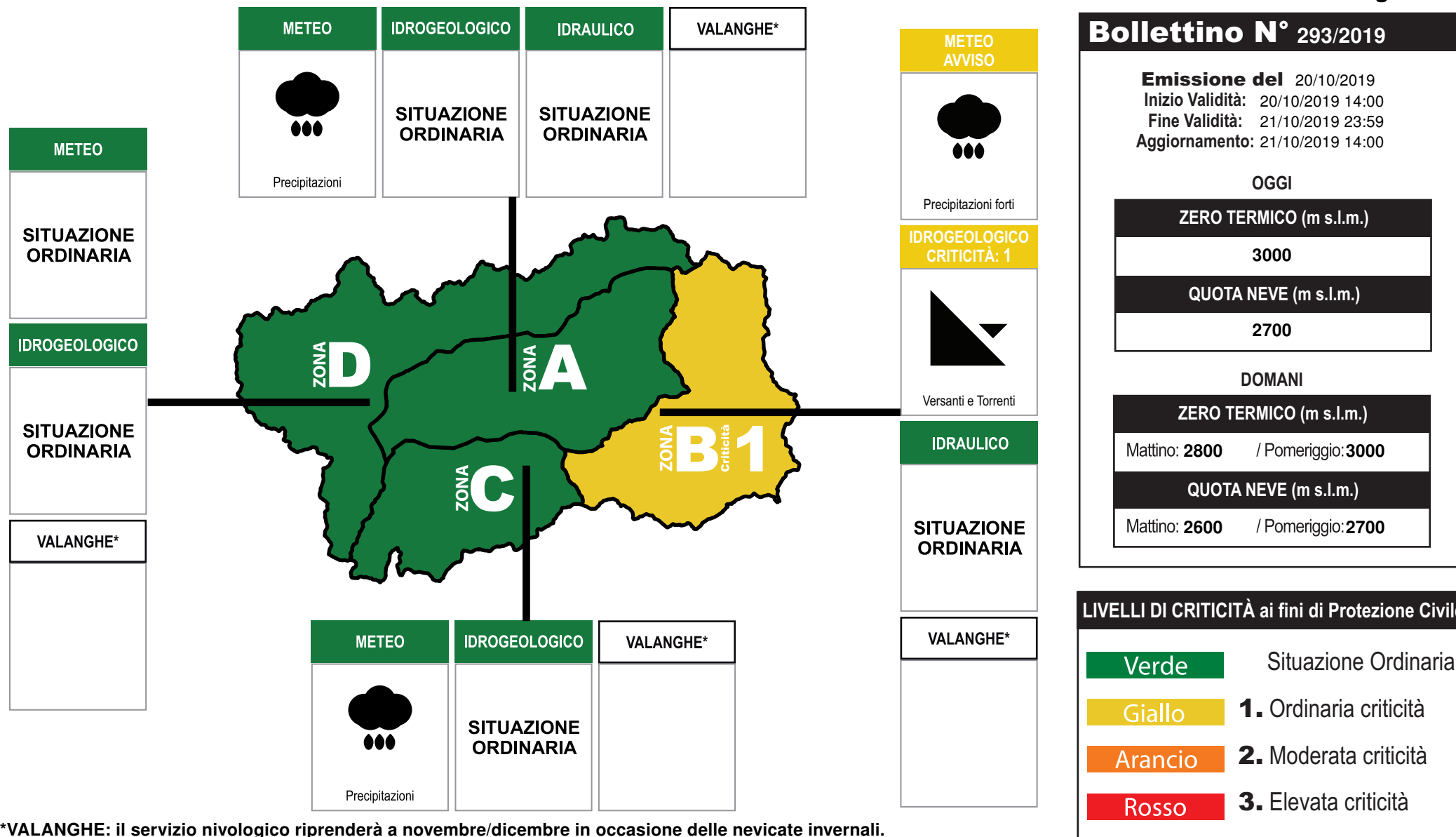




Questo bollettino contiene avvisi meteo





*VALANGHE: il servizio nivologico riprenderà a novembre/dicembre in occasione delle nevicate invernali.

BOLLETTINO DI CRITICITÀ METEOROLOGICA, IDROGEOLOGICA E VALANGHIVA REGIONALE

Dalle 12.00 alle 24.00 di OGGI **ZONE** **Livelli e scenari di criticità METEOROLOGICA** **Livelli e scenari di criticità IDROGEOLOGICA-IDRAULICA** **Livelli e scenari di criticità VALANGHIVA**

 <p>Corrispondenze fra CRITICITÀ = N° = COLORE Situaz. Ordinaria Verde Ordinaria 1 Giallo Moderata 2 Arancio Elevata 3 Rosso</p>	A	<p>METEO</p> <p>Avviso: - Precipitazione media e massima: Moderata localmente forte</p>			Criticità: - -	- -
	B	<p>AVVISO</p> <p>Avviso: Precipitazioni Precipitazione media e massima: Forte</p>	<p>CRITICITÀ: 1</p> 		Criticità: Versanti e torrenti Frane superficiali, colate detritiche, cadute massi e fenomeni di esondazione nei rivi secondari	- -
	C	<p>METEO</p> <p>Avviso: - Precipitazione media e massima: Moderata localmente forte</p>			Criticità: - -	- -
	D	<p>Avviso: - Precipitazione media e massima: Moderata</p>			Criticità: - -	- -

Dalle 00.00 alle 24.00 di DOMANI

 <p>Corrispondenze fra CRITICITÀ = N° = COLORE Situaz. Ordinaria Verde Ordinaria 1 Giallo Moderata 2 Arancio Elevata 3 Rosso</p>	A	<p>METEO</p> <p>Avviso: - Precipitazione media e massima: Moderata localmente forte</p>			Criticità: - -	- -
	B	<p>AVVISO</p> <p>Avviso: Precipitazioni Precipitazione media e massima: Forte</p>	<p>CRITICITÀ: 1</p> 		Criticità: Versanti e torrenti Frane superficiali, colate detritiche, cadute massi e fenomeni di esondazione nei rivi secondari	- -
	C	<p>METEO</p> <p>Avviso: - Precipitazione media e massima: Moderata localmente forte</p>			Criticità: - -	- -
	D	<p>Avviso: - Precipitazione media e massima: Moderata localmente forte</p>			Criticità: - -	- -

LEGENDA intensità di precipitazione **NOTE** **NOTE** **NOTE**

Intensità	mm in 12 h	mm in 24 h
Debole	0-10	0-15
Moderata	10-30	15-45
Forte	30-60	45-90
Molto forte	>60	>90

NOTE
Precipitazioni a tratti intense nel settore sud-orientale, moderate altrove.

NOTE
Le precipitazioni previste a partire dal pomeriggio odierno e per la giornata di domani, più intense sulla zona B, possono innescare problemi alle reti di smaltimento delle acque, allagamenti dei locali interrati, esondazione di rivi secondari, colate detritiche su piccoli bacini montani dell'ordine di alcuni km2, fenomeni di trasporto solido nei tratti montani dei bacini a regime torrentizio (fino a 50-60 kmq), cadute di massi e frane superficiali, causando interruzioni temporanee della viabilità, danni localizzati ad infrastrutture, singoli edifici e attività antropiche. Nelle altre zone, le piogge attese possono comportare dissesti isolati e più probabili in contesti particolarmente vulnerabili.

NOTE

*N.B:
Per una corretta lettura e interpretazione si raccomanda la consultazione del manuale d'uso.*