

### Bollettino N° 356/2019

**Emissione del** 22/12/2019  
**Inizio Validità:** 22/12/2019 14:00  
**Fine Validità:** 23/12/2019 23:59  
**Aggiornamento:** 23/12/2019 14:00

**OGGI**

<b>ZERO TERMICO (m s.l.m.)</b>
1300
<b>QUOTA NEVE (m s.l.m.)</b>
1000

**DOMANI**

<b>ZERO TERMICO (m s.l.m.)</b>
Mattino: 1200 / Pomeriggio: 1300
<b>QUOTA NEVE (m s.l.m.)</b>
Mattino: 900 / Pomeriggio: 1000

### LIVELLI DI CRITICITÀ ai fini di Protezione Civile

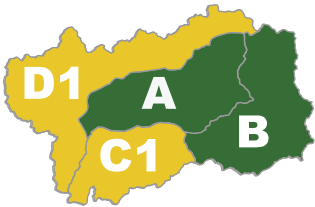








<b>Verde</b>	Situazione Ordinaria
<b>Giallo</b>	1. Ordinaria criticità
<b>Arancio</b>	2. Moderata criticità
<b>Rosso</b>	3. Elevata criticità










**VALANGHE:** a livello locale le valutazioni vengono affinate dai Comuni con il supporto delle Commissioni Locali Valanghe.

# BOLLETTINO DI CRITICITÀ METEOROLOGICA, IDROGEOLOGICA E VALANGHIVA REGIONALE



## Bollettino N° 356/2019

Dalle 12.00 alle 24.00 di OGGI		ZONE	Livelli e scenari di criticità METEOROLOGICA	Livelli e scenari di criticità IDROGEOLOGICA-IDRAULICA	Livelli e scenari di criticità VALANGHIVA												
 <p>Corrispondenze fra</p> <p><b>CRITICITÀ = N° = COLORE</b></p> <table border="1"> <tr> <td>Situaz. Ordinaria</td> <td>1</td> <td>Verde</td> </tr> <tr> <td>Ordinaria</td> <td>2</td> <td>Giallo</td> </tr> <tr> <td>Moderata</td> <td>3</td> <td>Arancio</td> </tr> <tr> <td>Elevata</td> <td>3</td> <td>Rosso</td> </tr> </table>	Situaz. Ordinaria	1	Verde	Ordinaria	2	Giallo	Moderata	3	Arancio	Elevata	3	Rosso	A	 Avviso: - Precipitazione media e massima: <b>Debole localmente moderata</b>		Criticità: - -	 <b>Situazione ordinaria:</b> Singoli eventi valanghivi.
	Situaz. Ordinaria	1	Verde														
	Ordinaria	2	Giallo														
	Moderata	3	Arancio														
Elevata	3	Rosso															
B	 Avviso: - Precipitazione media e massima: <b>Debole</b>		Criticità: - -	 <b>Situazione ordinaria:</b> Singoli eventi valanghivi.													
C	 Avviso: - Precipitazione media e massima: <b>Moderata</b>		Criticità: - -	 <b>CRITICITÀ: 1</b> <b>Criticità:</b> Medie e grandi valanghe prevalentemente in zone non antropizzate o fenomeni noti per elevata frequenza.													
D	 Avviso: - Precipitazione media e massima: <b>Moderata</b>		Criticità: - -	 <b>CRITICITÀ: 1</b> <b>Criticità:</b> Medie e grandi valanghe prevalentemente in zone non antropizzate o fenomeni noti per elevata frequenza.													

Dalle 00.00 alle 24.00 di DOMANI		ZONE	Livelli e scenari di criticità METEOROLOGICA	Livelli e scenari di criticità IDROGEOLOGICA-IDRAULICA	Livelli e scenari di criticità VALANGHIVA												
 <p>Corrispondenze fra</p> <p><b>CRITICITÀ = N° = COLORE</b></p> <table border="1"> <tr> <td>Situaz. Ordinaria</td> <td>1</td> <td>Verde</td> </tr> <tr> <td>Ordinaria</td> <td>2</td> <td>Giallo</td> </tr> <tr> <td>Moderata</td> <td>3</td> <td>Arancio</td> </tr> <tr> <td>Elevata</td> <td>3</td> <td>Rosso</td> </tr> </table>	Situaz. Ordinaria	1	Verde	Ordinaria	2	Giallo	Moderata	3	Arancio	Elevata	3	Rosso	A	 Avviso: - Precipitazione media e massima: <b>Debole localmente moderata</b>		Criticità: - -	 <b>Situazione ordinaria:</b> Singoli eventi valanghivi.
	Situaz. Ordinaria	1	Verde														
	Ordinaria	2	Giallo														
	Moderata	3	Arancio														
Elevata	3	Rosso															
B	 Avviso: - Precipitazione media e massima: <b>Debole</b>		Criticità: - -	 <b>Situazione ordinaria:</b> Singoli eventi valanghivi.													
C	 Avviso: - Precipitazione media e massima: <b>Debole localmente moderata</b>		Criticità: - -	 <b>CRITICITÀ: 1</b> <b>Criticità:</b> Medie e grandi valanghe prevalentemente in zone non antropizzate o fenomeni noti per elevata frequenza.													
D	 Avviso: - Precipitazione media e massima: <b>Moderata</b>		Criticità: - -	 <b>CRITICITÀ: 2</b> <b>Criticità:</b> Medie e grandi valanghe in zone antropizzate.													

LEGENDA intensità di precipitazione		
Intensità	mm in 12 h	mm in 24 h
Debole	0-10	0-15
Moderata	10-30	15-45
Forte	30-60	45-90
Molto forte	>60	>90

**NOTE**

NOTA INFORMATIVA NEVE PER ZONA D. Correnti intense dai quadranti occidentali portano neve soprattutto in zona D, stimati in circa 20/30 cm a 1500 m. Si segnala inoltre foehn che localmente sarà intenso e rafficato nei fondovalle di tutte le zone.

**NOTE**

**NOTE**

Comuni in criticità arancione per il 23/12/2019: Tutti i comuni a rischio valanghe settore D

N.B:  
Per una corretta lettura e interpretazione si raccomanda la consultazione del manuale d'uso.