





# BOLLETTINO DI CRITICITÀ METEOROLOGICA, IDROGEOLOGICA E VALANGHIVA REGIONALE (ai sensi della direttiva PCM 27/02/2004)





Questo bollettino contiene avvisi meteo

METEO AVVISO	IDROGEOLOGICO CRITICITÀ: 1	IDRAULICO	VALANGHE*
 Temporali forti e diffusi	 Versanti e Torrenti	<b>SITUAZIONE ORDINARIA</b>	


METEO AVVISO	IDROGEOLOGICO CRITICITÀ: 1	IDRAULICO	VALANGHE*
 Temporali forti e diffusi	 Versanti e Torrenti	<b>SITUAZIONE ORDINARIA</b>	


METEO AVVISO	IDROGEOLOGICO CRITICITÀ: 1	VALANGHE*
 Temporali forti e diffusi	 Versanti e Torrenti	

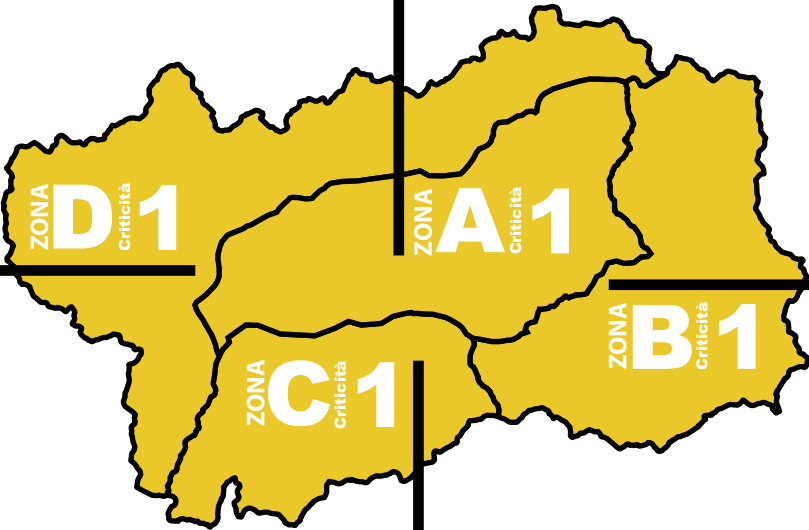
METEO AVVISO

  
 Temporali forti e diffusi


IDROGEOLOGICO CRITICITÀ: 1

  
 Versanti e Torrenti


VALANGHE\*



METEO AVVISO

  
 Temporali forti e diffusi

IDROGEOLOGICO CRITICITÀ: 1

  
 Versanti e Torrenti

IDRAULICO

SITUAZIONE ORDINARIA

VALANGHE\*

## Bollettino N° 224/2019

**Emissione del** 12/08/2019  
**Inizio Validità:** 12/08/2019 14:00  
**Fine Validità:** 13/08/2019 23:59  
**Aggiornamento:** 13/08/2019 14:00

**OGGI**

<b>ZERO TERMICO (m s.l.m.)</b>
3800
<b>QUOTA NEVE (m s.l.m.)</b>
3500

**DOMANI**

<b>ZERO TERMICO (m s.l.m.)</b>
Mattino: <b>3700</b> / Pomeriggio: <b>4000</b>
<b>QUOTA NEVE (m s.l.m.)</b>
Mattino: - / Pomeriggio: -

### LIVELLI DI CRITICITÀ ai fini di Protezione Civile

<b>Verde</b>	Situazione Ordinaria
<b>Giallo</b>	<b>1.</b> Ordinaria criticità
<b>Arancio</b>	<b>2.</b> Moderata criticità
<b>Rosso</b>	<b>3.</b> Elevata criticità

\*VALANGHE: il servizio nivologico riprenderà a novembre/dicembre in occasione delle nevicate invernali.

# BOLLETTINO DI CRITICITÀ METEOROLOGICA, IDROGEOLOGICA E VALANGHIVA REGIONALE



## Bollettino N° 224/2019

### Dalle 12.00 alle 24.00 di OGGI



Corrispondenze fra

CRITICITÀ	=	N°	=	COLORE
Situaz. Ordinaria		1		Verde
Ordinaria		2		Giallo
Moderata		3		Arancio
Elevata		3		Rosso

ZONE	Livelli e scenari di criticità METEOROLOGICA	Livelli e scenari di criticità IDROGEOLOGICA-IDRAULICA	Livelli e scenari di criticità VALANGHIVA
A	AVVISO Avviso: <b>Temporali forti e diffusi</b> Precipitazione media e massima: <b>Moderata</b>	CRITICITÀ: 1 Localizzati fenomeni di colate detritiche e di esondazione nei rivi secondari. Non si escludono frane superficiali e cadute massi	- -
B	AVVISO Avviso: <b>Temporali forti e diffusi</b> Precipitazione media e massima: <b>Moderata localmente forte</b>	CRITICITÀ: 1 Localizzati fenomeni di colate detritiche e di esondazione nei rivi secondari. Non si escludono frane superficiali e cadute massi	- -
C	AVVISO Avviso: <b>Temporali forti e diffusi</b> Precipitazione media e massima: <b>Moderata</b>	CRITICITÀ: 1 Localizzati fenomeni di colate detritiche e di esondazione nei rivi secondari. Non si escludono frane superficiali e cadute massi	- -
D	AVVISO Avviso: <b>Temporali forti e diffusi</b> Precipitazione media e massima: <b>Moderata</b>	CRITICITÀ: 1 Localizzati fenomeni di colate detritiche e di esondazione nei rivi secondari. Non si escludono frane superficiali e cadute massi	- -

### Dalle 00.00 alle 24.00 di DOMANI



Corrispondenze fra

CRITICITÀ	=	N°	=	COLORE
Situaz. Ordinaria		1		Verde
Ordinaria		2		Giallo
Moderata		3		Arancio
Elevata		3		Rosso

A	Avviso: - Precipitazione media e massima: <b>Assente localmente debole</b>	Criticità: -	- -
B	Avviso: - Precipitazione media e massima: <b>Assente localmente debole</b>	Criticità: -	- -
C	Avviso: - Precipitazione media e massima: <b>Assente localmente debole</b>	Criticità: -	- -
D	Avviso: - Precipitazione media e massima: <b>Assente localmente debole</b>	Criticità: -	- -

#### LEGENDA intensità di precipitazione

Intensità	mm in 12 h	mm in 24 h
Debole	0-10	0-15
Moderata	10-30	15-45
Forte	30-60	45-90
Molto forte	>60	>90

N.B:

Per una corretta lettura e interpretazione si raccomanda la consultazione del manuale d'uso.

#### NOTE

Nella giornata odierna si attendono ancora temporali con raffiche di vento, soprattutto sul settore orientale della regione, localmente intensi.

#### NOTE

CODICE GIALLO PER TEMPORALI FORTI E DIFFUSI Le precipitazioni a carattere temporalesco previste per il pomeriggio/serata odierna possono innescare problemi alle reti di smaltimento delle acque, allagamenti dei locali interrati, esondazione di rivi secondari, colate detritiche su piccoli bacini montani dell'ordine di alcuni km<sup>2</sup>, fenomeni di trasporto solido nei tratti montani dei bacini a regime torrentizio (fino a 50-60 kmq), cadute di massi e frane superficiali, causando interruzioni temporanee della viabilità, danni localizzati ad infrastrutture, singoli edifici e attività antropiche.

#### NOTE