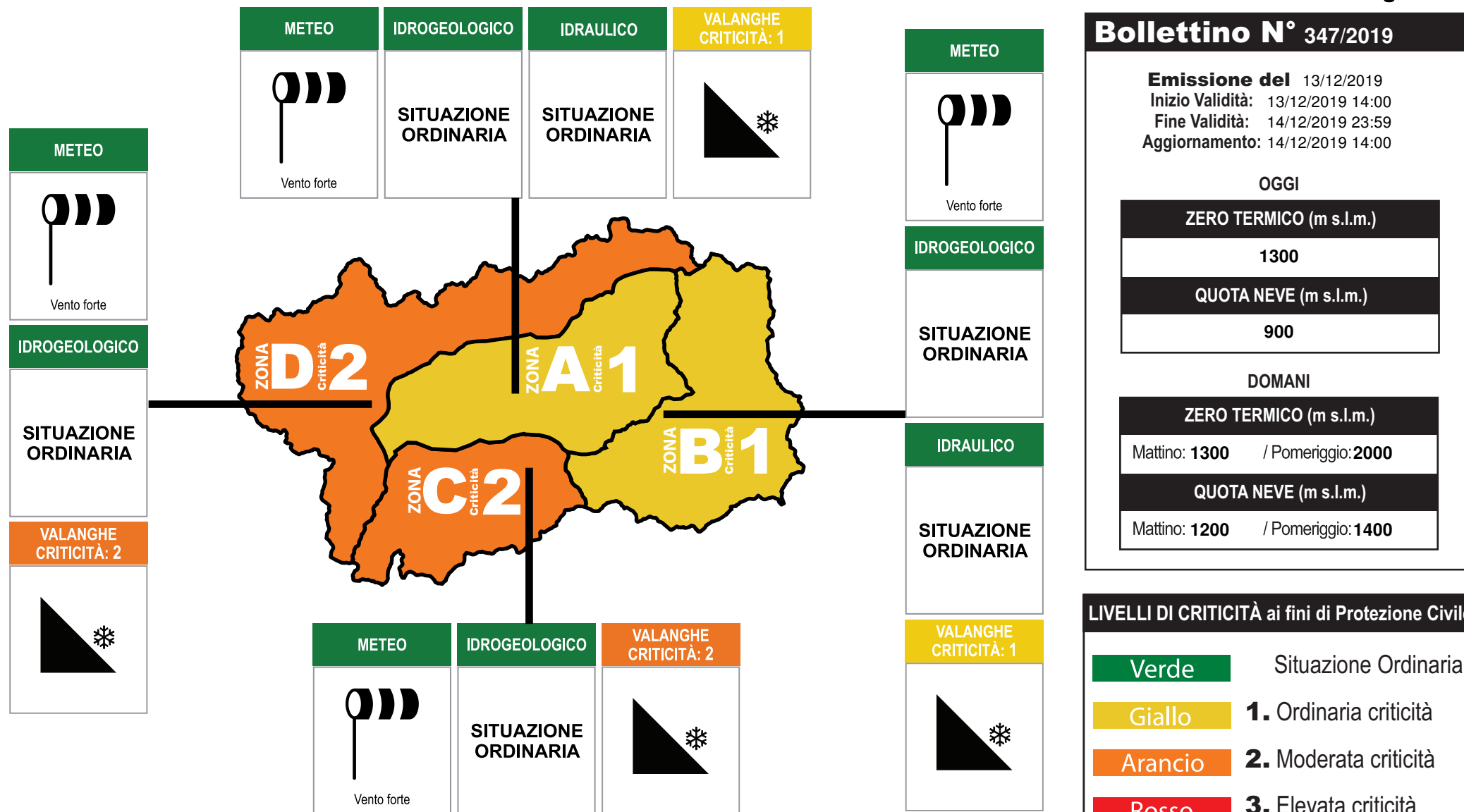


BOLLETTINO DI CRITICITÀ METEOROLOGICA, IDROGEOLOGICA E VALANGHIVA REGIONALE (ai sensi della direttiva PCM 27/02/2004)



Questo bollettino contiene avvisi di criticità

Pagina 1/2



Bollettino N° 347/2019

Emissione del 13/12/2019
Inizio Validità: 13/12/2019 14:00
Fine Validità: 14/12/2019 23:59
Aggiornamento: 14/12/2019 14:00

OGGI

ZERO TERMICO (m s.l.m.)
1300
QUOTA NEVE (m s.l.m.)
900

DOMANI

ZERO TERMICO (m s.l.m.)
Mattino: 1300 / Pomeriggio: 2000
QUOTA NEVE (m s.l.m.)
Mattino: 1200 / Pomeriggio: 1400

LIVELLI DI CRITICITÀ ai fini di Protezione Civile

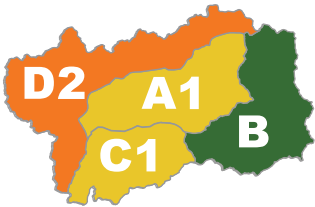








Verde	Situazione Ordinaria
Giallo	1. Ordinaria criticità
Arancio	2. Moderata criticità
Rosso	3. Elevata criticità

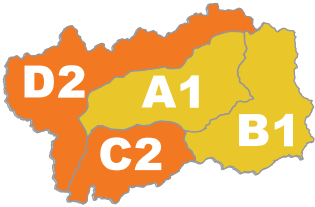








VALANGHE: a livello locale le valutazioni vengono affinate dai Comuni con il supporto delle Commissioni Locali Valanghe.

BOLLETTINO DI CRITICITÀ METEOROLOGICA, IDROGEOLOGICA E VALANGHIVA REGIONALE



Bollettino N° 347/2019

Dalle 12.00 alle 24.00 di OGGI	ZONE	Livelli e scenari di criticità METEOROLOGICA	Livelli e scenari di criticità IDROGEOLOGICA-IDRAULICA	Livelli e scenari di criticità VALANGHIVA												
 <p>Corrispondenze fra</p> <p>CRITICITÀ = N° = COLORE</p> <table border="1"> <tr> <td>Situaz. Ordinaria</td> <td>1</td> <td>Verde</td> </tr> <tr> <td>Ordinaria</td> <td>2</td> <td>Giallo</td> </tr> <tr> <td>Moderata</td> <td>3</td> <td>Arancio</td> </tr> <tr> <td>Elevata</td> <td>3</td> <td>Rosso</td> </tr> </table>	Situaz. Ordinaria	1	Verde	Ordinaria	2	Giallo	Moderata	3	Arancio	Elevata	3	Rosso	A	 Avviso: - Precipitazione media e massima: Moderata		 CRITICITÀ: 1 Criticità: Medie e grandi valanghe prevalentemente in zone non antropizzate o fenomeni noti per elevata frequenza.
	Situaz. Ordinaria	1	Verde													
	Ordinaria	2	Giallo													
	Moderata	3	Arancio													
Elevata	3	Rosso														
B	 Avviso: - Precipitazione media e massima: Debole localmente moderata		 Situazione ordinaria: Singoli eventi valanghivi.													
C	 Avviso: - Precipitazione media e massima: Moderata		 CRITICITÀ: 1 Criticità: Medie e grandi valanghe prevalentemente in zone non antropizzate o fenomeni noti per elevata frequenza.													
D	 Avviso: - Precipitazione media e massima: Moderata localmente forte		 CRITICITÀ: 2 Criticità: Medie e grandi valanghe in zone antropizzate.													

Dalle 00.00 alle 24.00 di DOMANI	ZONE	Livelli e scenari di criticità METEOROLOGICA	Livelli e scenari di criticità IDROGEOLOGICA-IDRAULICA	Livelli e scenari di criticità VALANGHIVA												
 <p>Corrispondenze fra</p> <p>CRITICITÀ = N° = COLORE</p> <table border="1"> <tr> <td>Situaz. Ordinaria</td> <td>1</td> <td>Verde</td> </tr> <tr> <td>Ordinaria</td> <td>2</td> <td>Giallo</td> </tr> <tr> <td>Moderata</td> <td>3</td> <td>Arancio</td> </tr> <tr> <td>Elevata</td> <td>3</td> <td>Rosso</td> </tr> </table>	Situaz. Ordinaria	1	Verde	Ordinaria	2	Giallo	Moderata	3	Arancio	Elevata	3	Rosso	A	 Avviso: - Precipitazione media e massima: Debole localmente moderata		 CRITICITÀ: 1 Criticità: Medie e grandi valanghe prevalentemente in zone non antropizzate o fenomeni noti per elevata frequenza.
	Situaz. Ordinaria	1	Verde													
	Ordinaria	2	Giallo													
	Moderata	3	Arancio													
Elevata	3	Rosso														
B	 Avviso: - Precipitazione media e massima: Debole localmente moderata		 CRITICITÀ: 1 Criticità: Medie e grandi valanghe prevalentemente in zone non antropizzate o fenomeni noti per elevata frequenza.													
C	 Avviso: - Precipitazione media e massima: Debole localmente moderata		 CRITICITÀ: 2 Criticità: Medie e grandi valanghe in zone antropizzate.													
D	 Avviso: - Precipitazione media e massima: Moderata		 CRITICITÀ: 2 Criticità: Medie e grandi valanghe in zone antropizzate.													

LEGENDA intensità di precipitazione		
Intensità	mm in 12 h	mm in 24 h
Debole	0-10	0-15
Moderata	10-30	15-45
Forte	30-60	45-90
Molto forte	>60	>90

NOTE

NOTA INFORMATIVA NEVE e SEGNALAZIONE PER VENTO INTENSO: una vasta depressione nord-atlantica apporta nevicate e venti piuttosto intensi a tutte le quote con foehn nelle valli. I fenomeni dovrebbero attenuarsi dal pomeriggio di domani. Si segnala altresì che il limite neve tenderà a aumentare dapprima sugli 800/1000 m odierni ai 1200/1400 m di domani e che il settore D sarà ancora il più interessato con quantitativi che localmente potranno raggiungere i 30/40 cm.

NOTE

NOTE

Gli eventi valanghivi di magnitudo maggiore (medie e grandi valanghe) saranno fenomeni in grado d'interagire con le aree antropizzate. Sono attesi diffusi eventi valanghivi di piccole dimensioni.

Comuni in criticità arancione per il 14/12/2019: BIONAZ, COURMAYEUR, ETROUBLES, LA SALLE, LA THUILE, MORGEX, OLLOMONT, OYACE, PRE-SAINT-DIDIER, RHEMES-NOTRE-DAME, RHEMES-SAINT-GEORGES, SAINT-OYEN, SAINT-RHEMY, VALGRISENCHÉ, VALPELLINE, VALSAVARENCHÉ, VALTOURNENCHÉ

N.B:
Per una corretta lettura e interpretazione si raccomanda la consultazione del manuale d'uso.