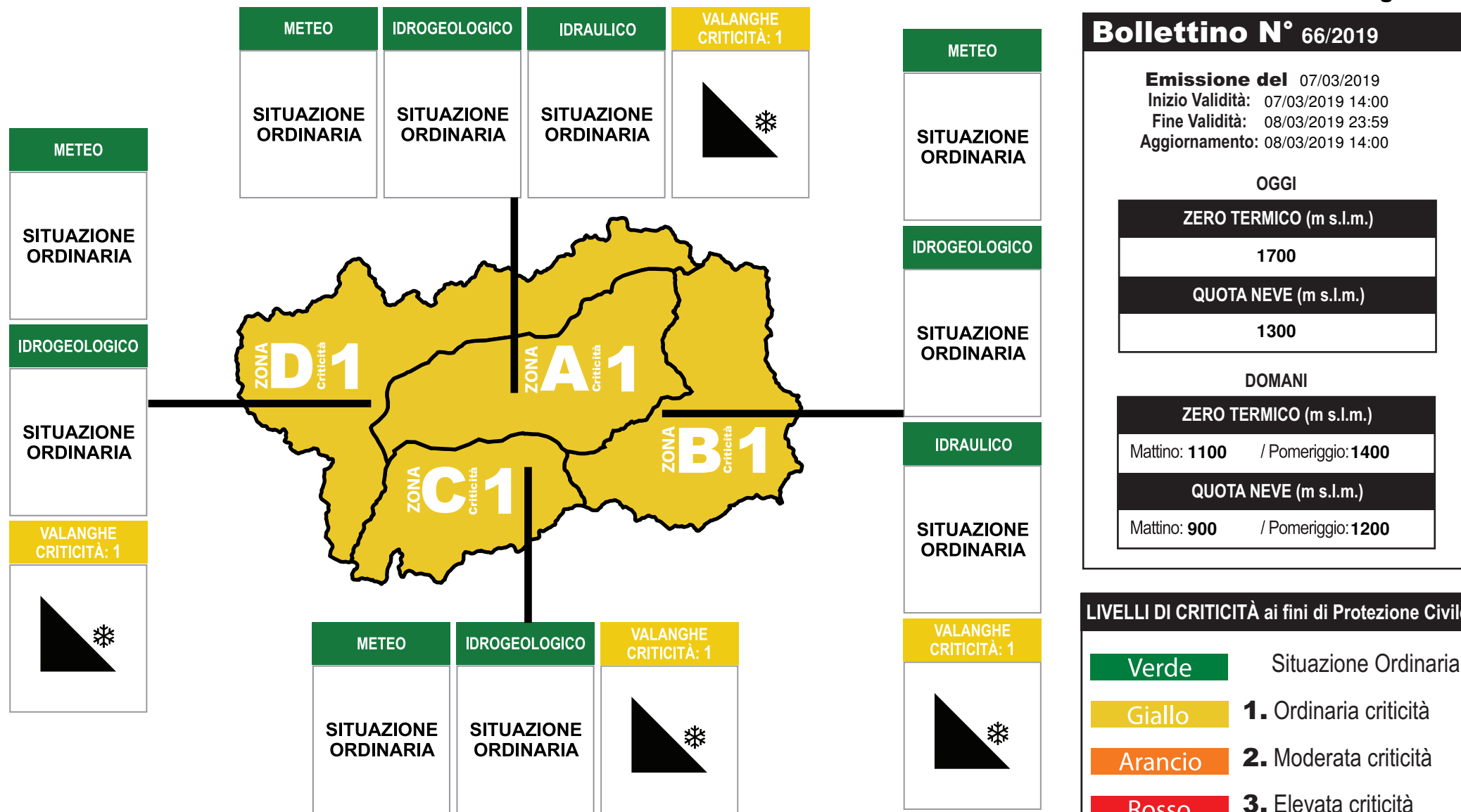


BOLLETTINO DI CRITICITÀ METEOROLOGICA, IDROGEOLOGICA E VALANGHIVA REGIONALE (ai sensi della direttiva PCM 27/02/2004)



Bollettino N° 66/2019

Emissione del 07/03/2019
Inizio Validità: 07/03/2019 14:00
Fine Validità: 08/03/2019 23:59
Aggiornamento: 08/03/2019 14:00

OGGI

ZERO TERMICO (m s.l.m.)
1700
QUOTA NEVE (m s.l.m.)
1300

DOMANI

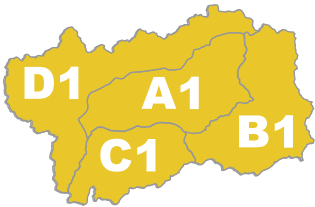




ZERO TERMICO (m s.l.m.)
Mattino: 1100 / Pomeriggio: 1400
QUOTA NEVE (m s.l.m.)
Mattino: 900 / Pomeriggio: 1200

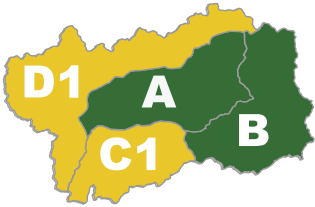




LIVELLI DI CRITICITÀ ai fini di Protezione Civile

Verde	Situazione Ordinaria
Giallo	1. Ordinaria criticità
Arancio	2. Moderata criticità
Rosso	3. Elevata criticità

VALANGHE: a livello locale le valutazioni vengono affinate dai Comuni con il supporto delle Commissioni Locali Valanghe.

BOLLETTINO DI CRITICITÀ METEOROLOGICA, IDROGEOLOGICA E VALANGHIVA REGIONALE

Dalle 12.00 alle 24.00 di OGGI		ZONE	Livelli e scenari di criticità METEOROLOGICA	Livelli e scenari di criticità IDROGEOLOGICA-IDRAULICA	Livelli e scenari di criticità VALANGHIVA
 <p>Corrispondenze fra CRITICITÀ = N° = COLORE Situaz. Ordinaria 1 Verde Ordinaria 2 Giallo Moderata 3 Arancio Elevata 3 Rosso</p>	A	Avviso: - Precipitazione media e massima: Assente localmente debole		Criticità: - -	CRITICITÀ: 1  Criticità: Medie e grandi valanghe prevalentemente in zone non antropizzate o fenomeni noti per elevata frequenza.
	B	Avviso: - Precipitazione media e massima: Assente localmente debole		Criticità: - -	CRITICITÀ: 1  Criticità: Medie e grandi valanghe prevalentemente in zone non antropizzate o fenomeni noti per elevata frequenza.
	C	Avviso: - Precipitazione media e massima: Assente localmente debole		Criticità: - -	CRITICITÀ: 1  Criticità: Medie e grandi valanghe prevalentemente in zone non antropizzate o fenomeni noti per elevata frequenza.
	D	Avviso: - Precipitazione media e massima: Assente localmente debole		Criticità: - -	CRITICITÀ: 1  Criticità: Medie e grandi valanghe prevalentemente in zone non antropizzate o fenomeni noti per elevata frequenza.

Dalle 00.00 alle 24.00 di DOMANI		ZONE	Livelli e scenari di criticità METEOROLOGICA	Livelli e scenari di criticità IDROGEOLOGICA-IDRAULICA	Livelli e scenari di criticità VALANGHIVA
 <p>Corrispondenze fra CRITICITÀ = N° = COLORE Situaz. Ordinaria 1 Verde Ordinaria 2 Giallo Moderata 3 Arancio Elevata 3 Rosso</p>	A	Avviso: - Precipitazione media e massima: Assente		Criticità: - -	Situazione ordinaria: Singoli eventi valanghivi. 
	B	Avviso: - Precipitazione media e massima: Assente		Criticità: - -	Situazione ordinaria: Singoli eventi valanghivi. 
	C	Avviso: - Precipitazione media e massima: Assente		Criticità: - -	CRITICITÀ: 1  Criticità: Medie e grandi valanghe prevalentemente in zone non antropizzate o fenomeni noti per elevata frequenza.
	D	Avviso: - Precipitazione media e massima: Assente localmente debole		Criticità: - -	CRITICITÀ: 1  Criticità: Medie e grandi valanghe prevalentemente in zone non antropizzate o fenomeni noti per elevata frequenza.

LEGENDA intensità di precipitazione		
Intensità	mm in 12 h	mm in 24 h
Debole	0-10	0-15
Moderata	10-30	15-45
Forte	30-60	45-90
Molto forte	>60	>90

NOTE	NOTE	NOTE
		Gli eventi valanghivi di magnitudo maggiore (medie e grandi valanghe) saranno prevalentemente localizzati in zone non antropizzate, oppure potranno essere fenomeni già noti alla comunità, con un'elevata frequenza di accadimento. Non si escludono fenomeni di piccole dimensioni che possano comunque interferire con le infrastrutture.

N.B:
Per una corretta lettura e interpretazione si raccomanda la consultazione del manuale d'uso.