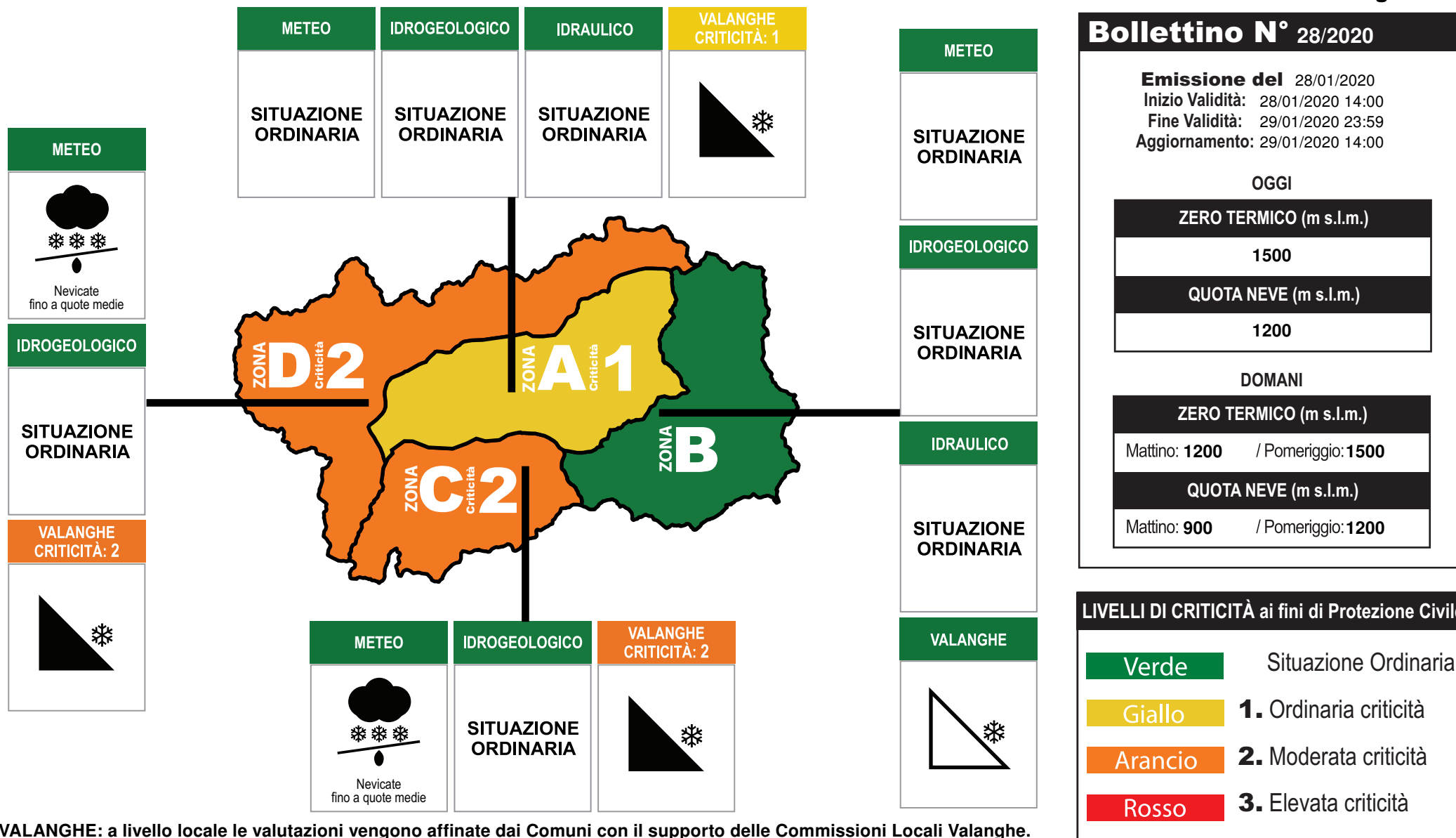


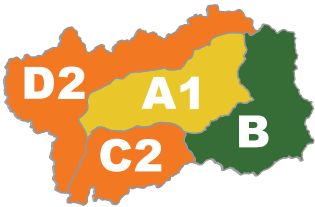






# BOLLETTINO DI CRITICITÀ METEOROLOGICA, IDROGEOLOGICA E VALANGHIVA REGIONALE (ai sensi della direttiva PCM 27/02/2004)

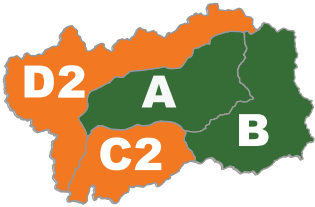






Questo bollettino contiene avvisi di criticità



**VALANGHE:** a livello locale le valutazioni vengono affinate dai Comuni con il supporto delle Commissioni Locali Valanghe.

# BOLLETTINO DI CRITICITÀ METEOROLOGICA, IDROGEOLOGICA E VALANGHIVA REGIONALE

Dalle 12.00 alle 24.00 di OGGI		ZONE	Livelli e scenari di criticità METEOROLOGICA		Livelli e scenari di criticità IDROGEOLOGICA-IDRAULICA		Livelli e scenari di criticità VALANGHIVA												
 <p>Corrispondenze fra</p> <p><b>CRITICITÀ = N° = COLORE</b></p> <table border="1"> <tr> <td>Situaz. Ordinaria</td> <td>1</td> <td>Verde</td> </tr> <tr> <td>Ordinaria</td> <td>2</td> <td>Giallo</td> </tr> <tr> <td>Moderata</td> <td>3</td> <td>Arancio</td> </tr> <tr> <td>Elevata</td> <td>3</td> <td>Rosso</td> </tr> </table>	Situaz. Ordinaria	1	Verde	Ordinaria	2	Giallo	Moderata	3	Arancio	Elevata	3	Rosso	A	Avviso: - Precipitazione media e massima: <b>Debole</b>			Criticità: - -		<b>CRITICITÀ: 1</b> Criticità: Medie e grandi valanghe prevalentemente in zone non antropizzate o fenomeni noti per elevata frequenza.
	Situaz. Ordinaria	1	Verde																
	Ordinaria	2	Giallo																
	Moderata	3	Arancio																
Elevata	3	Rosso																	
B	Avviso: - Precipitazione media e massima: <b>Debole localmente moderata</b>			Criticità: - -		<b>Situazione ordinaria:</b> Singoli eventi valanghivi.													
C	 Avviso: - Precipitazione media e massima: <b>Moderata</b>			Criticità: - -		<b>CRITICITÀ: 2</b> Criticità: Medie e grandi valanghe in zone antropizzate.													
D	 Avviso: - Precipitazione media e massima: <b>Moderata localmente forte</b>			Criticità: - -		<b>CRITICITÀ: 2</b> Criticità: Medie e grandi valanghe in zone antropizzate.													

Dalle 00.00 alle 24.00 di DOMANI		ZONE	Livelli e scenari di criticità METEOROLOGICA		Livelli e scenari di criticità IDROGEOLOGICA-IDRAULICA		Livelli e scenari di criticità VALANGHIVA												
 <p>Corrispondenze fra</p> <p><b>CRITICITÀ = N° = COLORE</b></p> <table border="1"> <tr> <td>Situaz. Ordinaria</td> <td>1</td> <td>Verde</td> </tr> <tr> <td>Ordinaria</td> <td>2</td> <td>Giallo</td> </tr> <tr> <td>Moderata</td> <td>3</td> <td>Arancio</td> </tr> <tr> <td>Elevata</td> <td>3</td> <td>Rosso</td> </tr> </table>	Situaz. Ordinaria	1	Verde	Ordinaria	2	Giallo	Moderata	3	Arancio	Elevata	3	Rosso	A	Avviso: - Precipitazione media e massima: <b>Debole</b>			Criticità: - -		<b>Situazione ordinaria:</b> Singoli eventi valanghivi.
	Situaz. Ordinaria	1	Verde																
	Ordinaria	2	Giallo																
	Moderata	3	Arancio																
Elevata	3	Rosso																	
B	Avviso: - Precipitazione media e massima: <b>Debole</b>			Criticità: - -		<b>Situazione ordinaria:</b> Singoli eventi valanghivi.													
C	 Avviso: - Precipitazione media e massima: <b>Debole localmente moderata</b>			Criticità: - -		<b>CRITICITÀ: 2</b> Criticità: Medie e grandi valanghe in zone antropizzate.													
D	 Avviso: - Precipitazione media e massima: <b>Debole localmente moderata</b>			Criticità: - -		<b>CRITICITÀ: 2</b> Criticità: Medie e grandi valanghe in zone antropizzate.													

LEGENDA intensità di precipitazione		
Intensità	mm in 12 h	mm in 24 h
Debole	0-10	0-15
Moderata	10-30	15-45
Forte	30-60	45-90
Molto forte	>60	>90

**NOTE**

NOTA INFORMATIVA NEVE: prevista neve fino a domani pomeriggio, più intensa sui confini, punte di 25-35 cm a 1500 m in D, 20-30 cm in C, meno altrove. Venti forti in montagna con foehn nelle valli.

**NOTE**

**NOTE**

Gli eventi valanghivi di magnitudo maggiore (medie e grandi valanghe) saranno fenomeni in grado d'interagire con le aree antropizzate. Sono attesi diffusi eventi valanghivi di piccole dimensioni.

Comuni in criticità arancione per il 28 e il 29/01/2020: Tutti i comuni a rischio valanghe settore D, INTROD, RHEMES-NOTRE-DAME, RHEMES-SAINT-GEORGES, VALSAVARENCHÉ

N.B:  
Per una corretta lettura e interpretazione si raccomanda la consultazione del manuale d'uso.