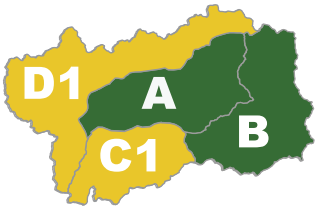










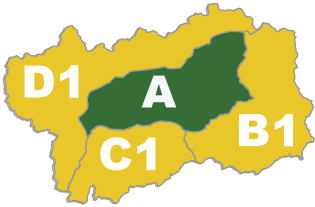








VALANGHE: a livello locale le valutazioni vengono affinate dai Comuni con il supporto delle Commissioni Locali Valanghe.

BOLLETTINO DI CRITICITÀ METEOROLOGICA, IDROGEOLOGICA E VALANGHIVA REGIONALE



Bollettino N° 135/2020

Dalle 12.00 alle 24.00 di OGGI		ZONE	Livelli e scenari di criticità METEOROLOGICA	Livelli e scenari di criticità IDROGEOLOGICA-IDRAULICA	Livelli e scenari di criticità VALANGHIVA												
 <p>Corrispondenze fra</p> <p>CRITICITÀ = N° = COLORE</p> <table border="1"> <tr> <td>Situaz. Ordinaria</td> <td>1</td> <td>Verde</td> </tr> <tr> <td>Ordinaria</td> <td>2</td> <td>Giallo</td> </tr> <tr> <td>Moderata</td> <td>3</td> <td>Arancio</td> </tr> <tr> <td>Elevata</td> <td>3</td> <td>Rosso</td> </tr> </table>	Situaz. Ordinaria	1	Verde	Ordinaria	2	Giallo	Moderata	3	Arancio	Elevata	3	Rosso	A	 Avviso: - Precipitazione media e massima: Debole localmente moderata		Criticità: - -	 Situazione ordinaria: Singoli eventi valanghivi.
	Situaz. Ordinaria	1	Verde														
	Ordinaria	2	Giallo														
	Moderata	3	Arancio														
Elevata	3	Rosso															
B	 Avviso: - Precipitazione media e massima: Moderata localmente forte		Criticità: - -	 Situazione ordinaria: Singoli eventi valanghivi.													
C	 Avviso: - Precipitazione media e massima: Moderata		Criticità: - -	 CRITICITÀ: 1 Criticità: Medie e grandi valanghe prevalentemente in zone non antropizzate o fenomeni noti per elevata frequenza.													
D	 Avviso: - Precipitazione media e massima: Debole localmente moderata		Criticità: - -	 CRITICITÀ: 1 Criticità: Medie e grandi valanghe prevalentemente in zone non antropizzate o fenomeni noti per elevata frequenza.													

Dalle 00.00 alle 24.00 di DOMANI		ZONE	Livelli e scenari di criticità METEOROLOGICA	Livelli e scenari di criticità IDROGEOLOGICA-IDRAULICA	Livelli e scenari di criticità VALANGHIVA												
 <p>Corrispondenze fra</p> <p>CRITICITÀ = N° = COLORE</p> <table border="1"> <tr> <td>Situaz. Ordinaria</td> <td>1</td> <td>Verde</td> </tr> <tr> <td>Ordinaria</td> <td>2</td> <td>Giallo</td> </tr> <tr> <td>Moderata</td> <td>3</td> <td>Arancio</td> </tr> <tr> <td>Elevata</td> <td>3</td> <td>Rosso</td> </tr> </table>	Situaz. Ordinaria	1	Verde	Ordinaria	2	Giallo	Moderata	3	Arancio	Elevata	3	Rosso	A	 Avviso: - Precipitazione media e massima: Debole localmente moderata		Criticità: - -	 Situazione ordinaria: Singoli eventi valanghivi.
	Situaz. Ordinaria	1	Verde														
	Ordinaria	2	Giallo														
	Moderata	3	Arancio														
Elevata	3	Rosso															
B	 Avviso: - Precipitazione media e massima: Debole localmente moderata		Criticità: - -	 CRITICITÀ: 1 Criticità: Medie e grandi valanghe prevalentemente in zone non antropizzate o fenomeni noti per elevata frequenza.													
C	 Avviso: - Precipitazione media e massima: Debole localmente moderata		Criticità: - -	 CRITICITÀ: 1 Criticità: Medie e grandi valanghe prevalentemente in zone non antropizzate o fenomeni noti per elevata frequenza.													
D	 Avviso: - Precipitazione media e massima: Debole localmente moderata		Criticità: - -	 CRITICITÀ: 1 Criticità: Medie e grandi valanghe prevalentemente in zone non antropizzate o fenomeni noti per elevata frequenza.													

LEGENDA intensità di precipitazione		
Intensità	mm in 12 h	mm in 24 h
Debole	0-10	0-15
Moderata	10-30	15-45
Forte	30-60	45-90
Molto forte	>60	>90

NOTE
Possibili rovesci intensi tra stasera e domattina su tutta la regione, più probabili in B.

NOTE

NOTE
Gli eventi valanghivi di magnitudo maggiore (medie e grandi valanghe) saranno prevalentemente localizzati in zone non antropizzate, oppure potranno essere fenomeni già noti alla comunità, con un'elevata frequenza di accadimento. Non si escludono fenomeni di piccole dimensioni che possano comunque interferire con le infrastrutture.

N.B:
Per una corretta lettura e interpretazione si raccomanda la consultazione del manuale d'uso.