











VALANGHE: a livello locale le valutazioni vengono affinate dai Comuni con il supporto delle Commissioni Locali Valanghe.

LIVELLI DI CRITICITÀ ai fini di Protezione Civile

Verde	Situazione Ordinaria
Giallo	1. Ordinaria criticità
Arancio	2. Moderata criticità
Rosso	3. Elevata criticità

BOLLETTINO DI CRITICITÀ METEOROLOGICA, IDROGEOLOGICA E VALANGHIVA REGIONALE

Dalle 12.00 alle 24.00 di OGGI		ZONE	Livelli e scenari di criticità METEOROLOGICA	Livelli e scenari di criticità IDROGEOLOGICA-IDRAULICA	Livelli e scenari di criticità VALANGHIVA												
 <p>Corrispondenze fra</p> <p>CRITICITÀ = N° = COLORE</p> <table border="1"> <tr> <td>Situaz. Ordinaria</td> <td>1</td> <td>Verde</td> </tr> <tr> <td>Ordinaria</td> <td>2</td> <td>Giallo</td> </tr> <tr> <td>Moderata</td> <td>3</td> <td>Arancio</td> </tr> <tr> <td>Elevata</td> <td>3</td> <td>Rosso</td> </tr> </table>	Situaz. Ordinaria	1	Verde	Ordinaria	2	Giallo	Moderata	3	Arancio	Elevata	3	Rosso	A	<p>METEO</p> <p>Avviso: -</p> <p>Precipitazione media e massima: Debole localmente moderata</p>		Criticità: -	<p>Situazione ordinaria: Singoli eventi valanghivi.</p> 
	Situaz. Ordinaria	1	Verde														
	Ordinaria	2	Giallo														
	Moderata	3	Arancio														
Elevata	3	Rosso															
B	<p>METEO</p> <p>Avviso: -</p> <p>Precipitazione media e massima: Debole localmente moderata</p>		Criticità: -	<p>Situazione ordinaria: Singoli eventi valanghivi.</p> 													
C	<p>METEO</p> <p>Avviso: -</p> <p>Precipitazione media e massima: Debole localmente moderata</p>		Criticità: -	<p>Situazione ordinaria: Singoli eventi valanghivi.</p> 													
D	<p>METEO</p> <p>Avviso: -</p> <p>Precipitazione media e massima: Debole localmente moderata</p>		Criticità: -	<p>Situazione ordinaria: Singoli eventi valanghivi.</p> 													

Dalle 00.00 alle 24.00 di DOMANI		ZONE	Livelli e scenari di criticità METEOROLOGICA	Livelli e scenari di criticità IDROGEOLOGICA-IDRAULICA	Livelli e scenari di criticità VALANGHIVA												
 <p>Corrispondenze fra</p> <p>CRITICITÀ = N° = COLORE</p> <table border="1"> <tr> <td>Situaz. Ordinaria</td> <td>1</td> <td>Verde</td> </tr> <tr> <td>Ordinaria</td> <td>2</td> <td>Giallo</td> </tr> <tr> <td>Moderata</td> <td>3</td> <td>Arancio</td> </tr> <tr> <td>Elevata</td> <td>3</td> <td>Rosso</td> </tr> </table>	Situaz. Ordinaria	1	Verde	Ordinaria	2	Giallo	Moderata	3	Arancio	Elevata	3	Rosso	A	<p>METEO</p> <p>Avviso: -</p> <p>Precipitazione media e massima: Debole localmente moderata</p>		Criticità: -	<p>Situazione ordinaria: Singoli eventi valanghivi.</p> 
	Situaz. Ordinaria	1	Verde														
	Ordinaria	2	Giallo														
	Moderata	3	Arancio														
Elevata	3	Rosso															
B	<p>METEO</p> <p>Avviso: -</p> <p>Precipitazione media e massima: Debole localmente moderata</p>		Criticità: -	<p>Situazione ordinaria: Singoli eventi valanghivi.</p> 													
C	<p>METEO</p> <p>Avviso: -</p> <p>Precipitazione media e massima: Debole localmente moderata</p>		Criticità: -	<p>Situazione ordinaria: Singoli eventi valanghivi.</p> 													
D	<p>METEO</p> <p>Avviso: -</p> <p>Precipitazione media e massima: Debole localmente moderata</p>		Criticità: -	<p>Situazione ordinaria: Singoli eventi valanghivi.</p> 													

LEGENDA intensità di precipitazione		
Intensità	mm in 12 h	mm in 24 h
Debole	0-10	0-15
Moderata	10-30	15-45
Forte	30-60	45-90
Molto forte	>60	>90

N.B:
Per una corretta lettura e interpretazione si raccomanda la consultazione del manuale d'uso.

NOTE	NOTE	NOTE
<p>Rovesci probabili oggi e domani.</p>		<p>Gli eventuali singoli eventi valanghivi in grado di produrre effetti sul territorio antropizzato sono, di norma, individuabili solo a livello locale pertanto esulano dalla capacità di previsione. Non si escludono singoli eventi valanghivi anche di medie dimensioni a livello locale.</p>