

Bollettino N° 57/2020

Emissione del 26/02/2020
Inizio Validità: 26/02/2020 14:00
Fine Validità: 27/02/2020 23:59
Aggiornamento: 27/02/2020 14:00

OGGI

ZERO TERMICO (m s.l.m.)
900
QUOTA NEVE (m s.l.m.)
700

DOMANI










ZERO TERMICO (m s.l.m.)
Mattino: 900 / Pomeriggio: 1500
QUOTA NEVE (m s.l.m.)
Mattino: 700 / Pomeriggio: 1000










LIVELLI DI CRITICITÀ ai fini di Protezione Civile

Verde	Situazione Ordinaria
Giallo	1. Ordinaria criticità
Arancio	2. Moderata criticità
Rosso	3. Elevata criticità

VALANGHE: a livello locale le valutazioni vengono affinate dai Comuni con il supporto delle Commissioni Locali Valanghe.

BOLLETTINO DI CRITICITÀ METEOROLOGICA, IDROGEOLOGICA E VALANGHIVA REGIONALE

Dalle 12.00 alle 24.00 di OGGI		ZONE	Livelli e scenari di criticità METEOROLOGICA	Livelli e scenari di criticità IDROGEOLOGICA-IDRAULICA	Livelli e scenari di criticità VALANGHIVA												
 <p>Corrispondenze fra</p> <p>CRITICITÀ = N° = COLORE</p> <table border="1"> <tr> <td>Situaz. Ordinaria</td> <td>1</td> <td>Verde</td> </tr> <tr> <td>Ordinaria</td> <td>2</td> <td>Giallo</td> </tr> <tr> <td>Moderata</td> <td>3</td> <td>Arancio</td> </tr> <tr> <td>Elevata</td> <td>3</td> <td>Rosso</td> </tr> </table>	Situaz. Ordinaria	1	Verde	Ordinaria	2	Giallo	Moderata	3	Arancio	Elevata	3	Rosso	A	 <p>Avviso: - Precipitazione media e massima: Debole</p>		Criticità: - -	 <p>Situazione ordinaria: Singoli eventi valanghivi.</p>
	Situaz. Ordinaria	1	Verde														
	Ordinaria	2	Giallo														
	Moderata	3	Arancio														
Elevata	3	Rosso															
B	 <p>Avviso: - Precipitazione media e massima: Debole</p>		Criticità: - -	 <p>Situazione ordinaria: Singoli eventi valanghivi.</p>													
C	 <p>Avviso: - Precipitazione media e massima: Debole localmente moderata</p>		Criticità: - -	 <p>Situazione ordinaria: Singoli eventi valanghivi.</p>													
D	 <p>Avviso: - Precipitazione media e massima: Debole localmente moderata</p>		Criticità: - -	<p>CRITICITÀ: 1</p>  <p>Criticità: Medie e grandi valanghe prevalentemente in zone non antropizzate o fenomeni noti per elevata frequenza.</p>													

Dalle 00.00 alle 24.00 di DOMANI		ZONE	Livelli e scenari di criticità METEOROLOGICA	Livelli e scenari di criticità IDROGEOLOGICA-IDRAULICA	Livelli e scenari di criticità VALANGHIVA												
 <p>Corrispondenze fra</p> <p>CRITICITÀ = N° = COLORE</p> <table border="1"> <tr> <td>Situaz. Ordinaria</td> <td>1</td> <td>Verde</td> </tr> <tr> <td>Ordinaria</td> <td>2</td> <td>Giallo</td> </tr> <tr> <td>Moderata</td> <td>3</td> <td>Arancio</td> </tr> <tr> <td>Elevata</td> <td>3</td> <td>Rosso</td> </tr> </table>	Situaz. Ordinaria	1	Verde	Ordinaria	2	Giallo	Moderata	3	Arancio	Elevata	3	Rosso	A	 <p>Avviso: - Precipitazione media e massima: Debole localmente moderata</p>		Criticità: - -	 <p>Situazione ordinaria: Singoli eventi valanghivi.</p>
	Situaz. Ordinaria	1	Verde														
	Ordinaria	2	Giallo														
	Moderata	3	Arancio														
Elevata	3	Rosso															
B	 <p>Avviso: - Precipitazione media e massima: Debole</p>		Criticità: - -	 <p>Situazione ordinaria: Singoli eventi valanghivi.</p>													
C	 <p>Avviso: - Precipitazione media e massima: Moderata</p>		Criticità: - -	 <p>Situazione ordinaria: Singoli eventi valanghivi.</p>													
D	 <p>Avviso: - Precipitazione media e massima: Moderata</p>		Criticità: - -	<p>CRITICITÀ: 1</p>  <p>Criticità: Medie e grandi valanghe prevalentemente in zone non antropizzate o fenomeni noti per elevata frequenza.</p>													

LEGENDA intensità di precipitazione		
Intensità	mm in 12 h	mm in 24 h
Debole	0-10	0-15
Moderata	10-30	15-45
Forte	30-60	45-90
Molto forte	>60	>90

NOTE

NOTA INFORMATIVA NEVE nel pomeriggio odierno neve a tratti moderata su settori occidentali della zona D e C, debole sulle zone A e B; limite delle nevicate tra 600 e 900m. Domani mattina nevicate assenti; dal pomeriggio neve moderata su settori occidentali della zona D e C, debole sulle zone A e B; limite delle nevicate tra 800 e 1000m, occasionalmente sin verso 600m; accumuli previsti 1-5cm sotto 1000m, 5-15cm sopra 1000m, 15-25cm sopra 1800m. Si segnala per le prossime 36 e su tutte le zone vento forte in montagna, a tratti nelle valli.

NOTE

NOTE

Gli eventi valanghivi di magnitudo maggiore (medie e grandi valanghe) saranno prevalentemente localizzati in zone non antropizzate, oppure potranno essere fenomeni già noti alla comunità, con un'elevata frequenza di accadimento. Non si escludono fenomeni di piccole dimensioni che possano comunque interferire con le infrastrutture.

N.B:
Per una corretta lettura e interpretazione si raccomanda la consultazione del manuale d'uso.