





*VALANGHE: il servizio nivologico riprenderà a novembre/dicembre in occasione delle nevicate invernali.

BOLLETTINO DI CRITICITÀ METEOROLOGICA, IDROGEOLOGICA E VALANGHIVA REGIONALE

Dalle 12.00 alle 24.00 di OGGI		ZONE	Livelli e scenari di criticità METEOROLOGICA		Livelli e scenari di criticità IDROGEOLOGICA-IDRAULICA		Livelli e scenari di criticità VALANGHIVA												
 <p>Corrispondenze fra</p> <p>CRITICITÀ = N° = COLORE</p> <table border="1"> <tr> <td>Situaz. Ordinaria</td> <td>1</td> <td>Verde</td> </tr> <tr> <td>Ordinaria</td> <td>2</td> <td>Giallo</td> </tr> <tr> <td>Moderata</td> <td>3</td> <td>Arancio</td> </tr> <tr> <td>Elevata</td> <td>3</td> <td>Rosso</td> </tr> </table>	Situaz. Ordinaria	1	Verde	Ordinaria	2	Giallo	Moderata	3	Arancio	Elevata	3	Rosso	A	Avviso: - Precipitazione media e massima: Debole localmente moderata			Criticità: - -		- -
	Situaz. Ordinaria	1	Verde																
	Ordinaria	2	Giallo																
	Moderata	3	Arancio																
Elevata	3	Rosso																	
B	Avviso: - Precipitazione media e massima: Debole localmente moderata			Criticità: - -		- -													
C	Avviso: - Precipitazione media e massima: Debole localmente moderata			Criticità: - -		- -													
D	Avviso: - Precipitazione media e massima: Moderata localmente forte				Criticità: Versanti e torrenti Non si escludono frane superficiali e cadute massi		- -												

Dalle 00.00 alle 24.00 di DOMANI		ZONE	Livelli e scenari di criticità METEOROLOGICA		Livelli e scenari di criticità IDROGEOLOGICA-IDRAULICA		Livelli e scenari di criticità VALANGHIVA												
 <p>Corrispondenze fra</p> <p>CRITICITÀ = N° = COLORE</p> <table border="1"> <tr> <td>Situaz. Ordinaria</td> <td>1</td> <td>Verde</td> </tr> <tr> <td>Ordinaria</td> <td>2</td> <td>Giallo</td> </tr> <tr> <td>Moderata</td> <td>3</td> <td>Arancio</td> </tr> <tr> <td>Elevata</td> <td>3</td> <td>Rosso</td> </tr> </table>	Situaz. Ordinaria	1	Verde	Ordinaria	2	Giallo	Moderata	3	Arancio	Elevata	3	Rosso	A	Avviso: - Precipitazione media e massima: Moderata localmente forte			Criticità: - -		- -
	Situaz. Ordinaria	1	Verde																
	Ordinaria	2	Giallo																
	Moderata	3	Arancio																
Elevata	3	Rosso																	
B	Avviso: - Precipitazione media e massima: Moderata localmente forte			Criticità: - -		- -													
C	Avviso: - Precipitazione media e massima: Debole localmente moderata			Criticità: - -		- -													
D	Avviso: Precipitazioni Precipitazione media e massima: Moderata localmente forte			CRITICITÀ: 1	Criticità: Versanti e torrenti Frane superficiali e cadute massi, non si escludono fenomeni di colate detritiche e di esondazione nei rivi secondari.		- -												

LEGENDA intensità di precipitazione		
Intensità	mm in 12 h	mm in 24 h
Debole	0-10	0-15
Moderata	10-30	15-45
Forte	30-60	45-90
Molto forte	>60	>90

NOTE

Una perturbazione porta piogge tra questa sera e la prima parte di domani su tutta la regione, generalmente di debole intensità, ma con accumuli che potranno essere moderati o forti sulla zona D, in particolare sui rilievi di confine estero. Quota della neve a 2400/2700 m.

NOTE

CODICE GIALLO PER PIOGGE FORTI. Le precipitazioni, che diventeranno moderate e localmente forti sulla zona D a partire dal pomeriggio odierno, e si protrarranno per gran parte della giornata di domani venerdì 23 ottobre, potranno innescare problemi alle reti di smaltimento delle acque, esondazione localizzate di rivi secondari, cadute di massi e frane superficiali, e non si escludono puntuali fenomeni di colata.

NOTE

N.B:
Per una corretta lettura e interpretazione si raccomanda la consultazione del manuale d'uso.