











VALANGHE: a livello locale le valutazioni vengono affinate dai Comuni con il supporto delle Commissioni Locali Valanghe.

BOLLETTINO DI CRITICITÀ METEOROLOGICA, IDROGEOLOGICA E VALANGHIVA REGIONALE



Bollettino N° 71/2021

Dalle 12.00 alle 24.00 di OGGI		ZONE	Livelli e scenari di criticità METEOROLOGICA	Livelli e scenari di criticità IDROGEOLOGICA-IDRAULICA	Livelli e scenari di criticità VALANGHIVA
 <p>Corrispondenze fra CRITICITÀ = N° = COLORE Situaz. Ordinaria 1 Verde Ordinaria 2 Giallo Moderata 3 Arancio Elevata 3 Rosso</p>	A	Avviso: - Precipitazione media e massima: Assente localmente debole		Criticità: - -	 Situazione ordinaria: Singoli eventi valanghivi.
	B	Avviso: - Precipitazione media e massima: Assente localmente debole		Criticità: - -	 Situazione ordinaria: Singoli eventi valanghivi.
	C	Avviso: - Precipitazione media e massima: Debole		Criticità: - -	 Situazione ordinaria: Singoli eventi valanghivi.
	D	Avviso: - Precipitazione media e massima: Debole		Criticità: - -	 Situazione ordinaria: Singoli eventi valanghivi.

Dalle 00.00 alle 24.00 di DOMANI		ZONE	Livelli e scenari di criticità METEOROLOGICA	Livelli e scenari di criticità IDROGEOLOGICA-IDRAULICA	Livelli e scenari di criticità VALANGHIVA
 <p>Corrispondenze fra CRITICITÀ = N° = COLORE Situaz. Ordinaria 1 Verde Ordinaria 2 Giallo Moderata 3 Arancio Elevata 3 Rosso</p>	A	Avviso: - Precipitazione media e massima: Debole		Criticità: - -	 Situazione ordinaria: Singoli eventi valanghivi.
	B	Avviso: - Precipitazione media e massima: Assente localmente debole		Criticità: - -	 Situazione ordinaria: Singoli eventi valanghivi.
	C	Avviso: - Precipitazione media e massima: Debole localmente moderata		Criticità: - -	 Situazione ordinaria: Singoli eventi valanghivi.
	D	Avviso: - Precipitazione media e massima: Moderata localmente forte		Criticità: - -	 Situazione ordinaria: Singoli eventi valanghivi.

LEGENDA intensità di precipitazione		
Intensità	mm in 12 h	mm in 24 h
Debole	0-10	0-15
Moderata	10-30	15-45
Forte	30-60	45-90
Molto forte	>60	>90

NOTE	NOTE	NOTE
		Gli eventuali singoli eventi valanghivi in grado di produrre effetti sul territorio antropizzato sono, di norma, individuabili solo a livello locale pertanto esulano dalla capacità di previsione. Non si escludono singoli eventi valanghivi anche di medie dimensioni a livello locale.

N.B:
Per una corretta lettura e interpretazione si raccomanda la consultazione del manuale d'uso.